



Comune di Castiglione del Lago  
 Provincia di Perugia  
**PRG-PO 2017**



# Piano Regolatore Generale Parte Operativa



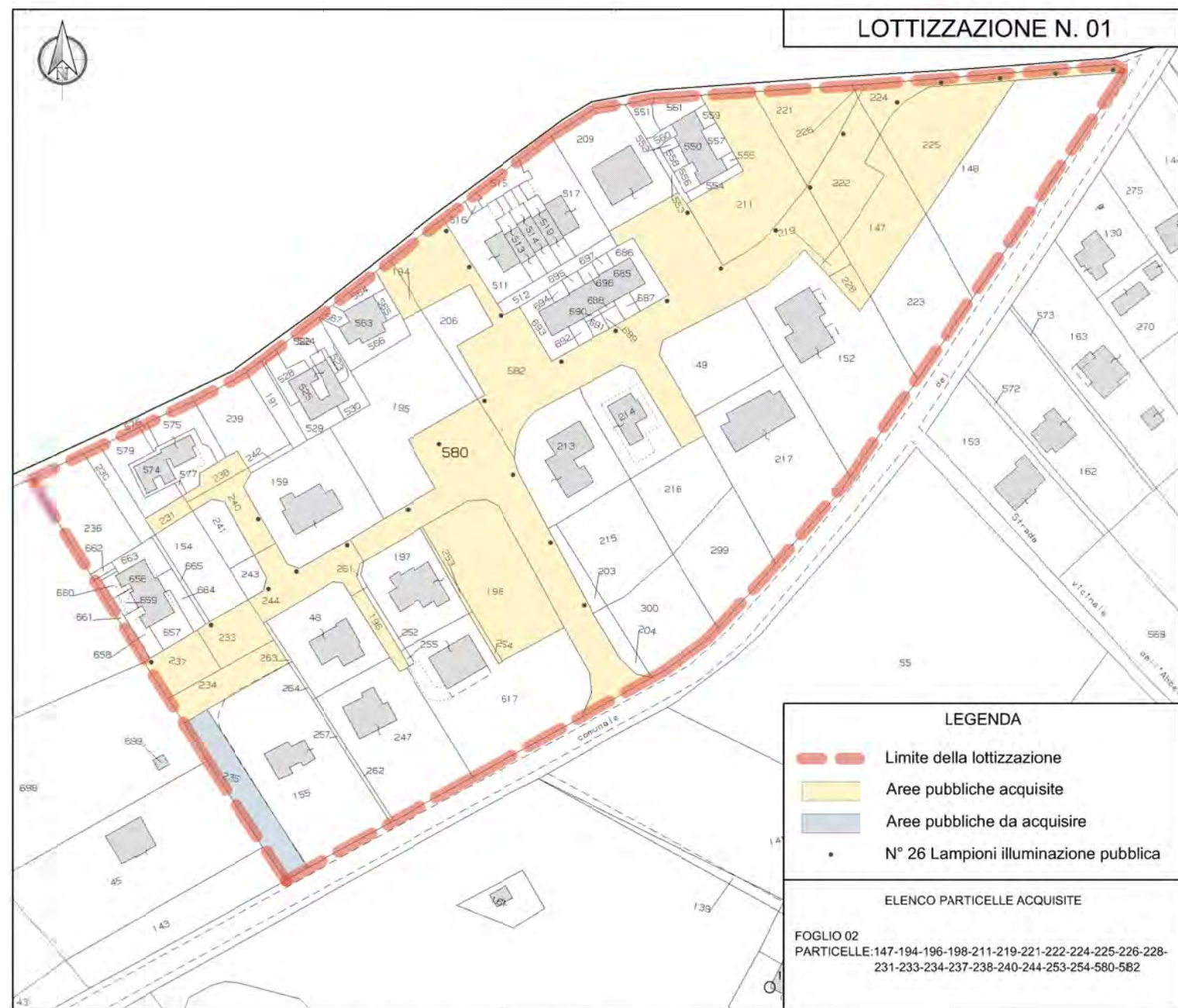
*Progettare città e territorio vuol dire inserirsi in questo processo di trasformazione/stratificazione antropica per orientarlo, con forme e contenuti che si differenziano nel tempo e nello spazio, alla eliminazione di quelli che le comunità insediate considerano difetti ed alla attribuzione di ulteriori pregi*

Gianluigi Nigro

## P.O.G.13.2 - Pianificazione Attuativa Progressa Schede

<i>Adozione con Delibera C. C. n° del</i>	<i>Controdeduzione con Delibera C. C. n° del</i>	<i>Approvazione con Delibera C. C. n° del</i>	
<i>Coordinatore generale</i> ing. Stefano Torrini	<i>Consulente scientifico</i> arch. Mauro Marinelli	<i>Titolare dell'elaborazione</i> Ufficio di Piano	<i>Periodo elaborazione</i> 2013 - 2014

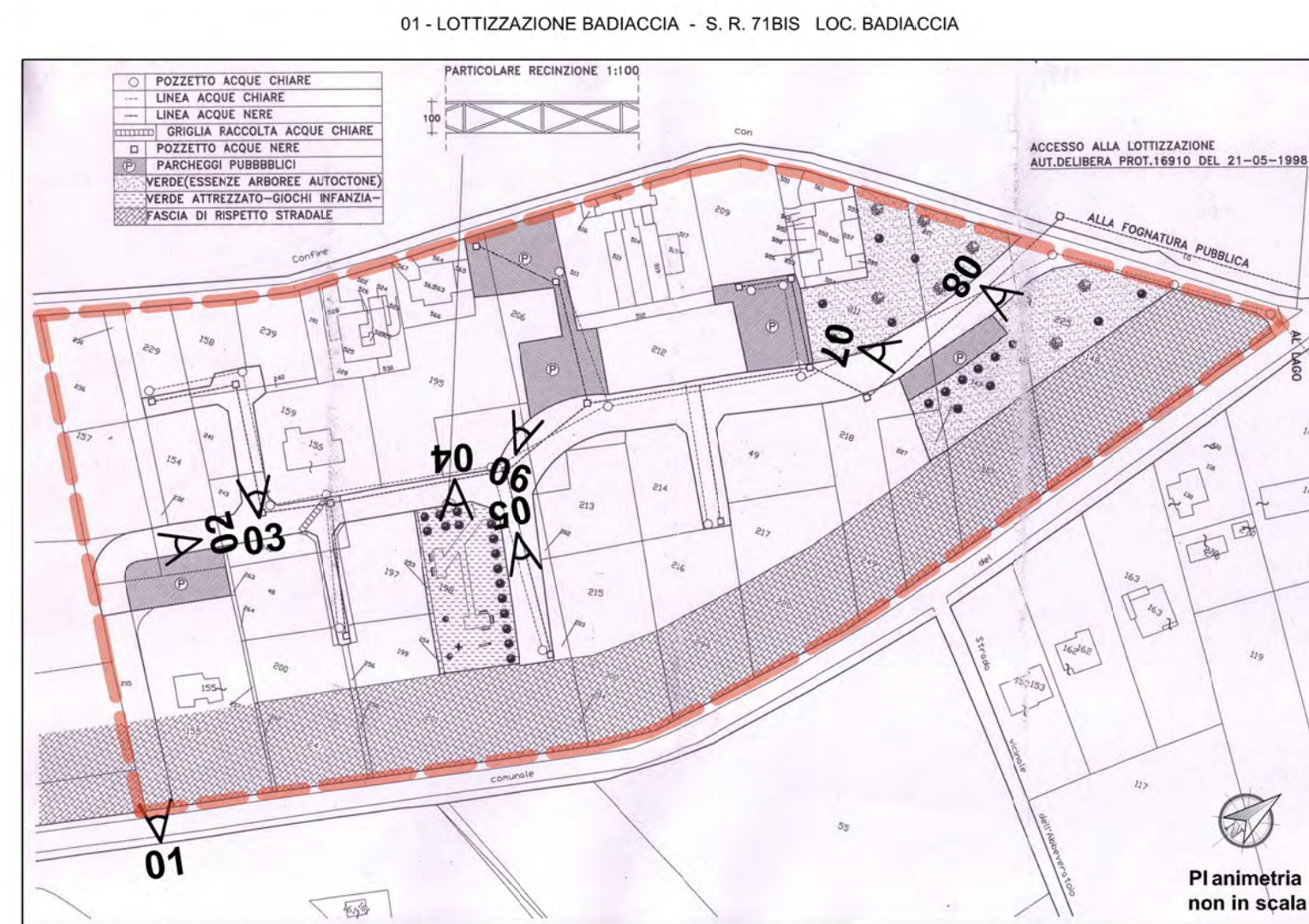
UFFICIO DI PIANO		
<i>Sindaco</i> Sergio Batino	<i>Consulenti</i> arch. Francesco Nigro arch. Roberto Parotto geol. Stefano Guerrini	<i>Coordinatore Ufficio di Piano</i> arch. Mauro Marinelli
<i>Assessore Urbanistica</i> Nicola Cittadini	<i>Collaboratori</i> arch. Alessio Fantucci arch. Alessandro Parrettini arch. Alessio Pucci	<i>Operatore Ufficio di Piano</i> ing.ir Monia Torrini



INQUADRAMENTO SU MAPPA CATASTALE scala 1:1.000



INQUADRAMENTO SU ORTOFOTOCARTA



SCHEMA PLANIMETRIA DI LOTTIZZAZIONE CON INDICAZIONE PDV FOTOGRAFICI



FOTO 03



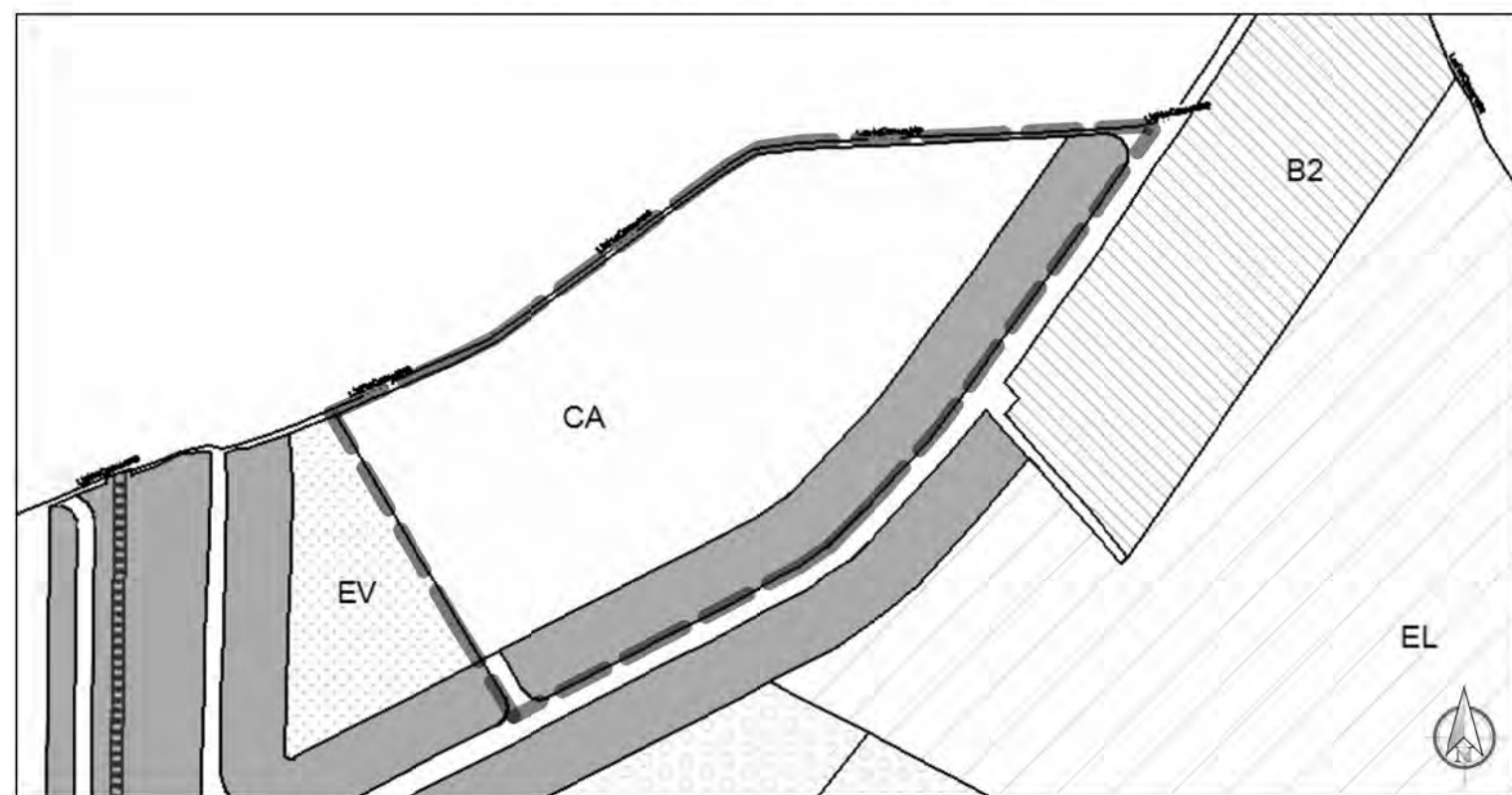
FOTO 04



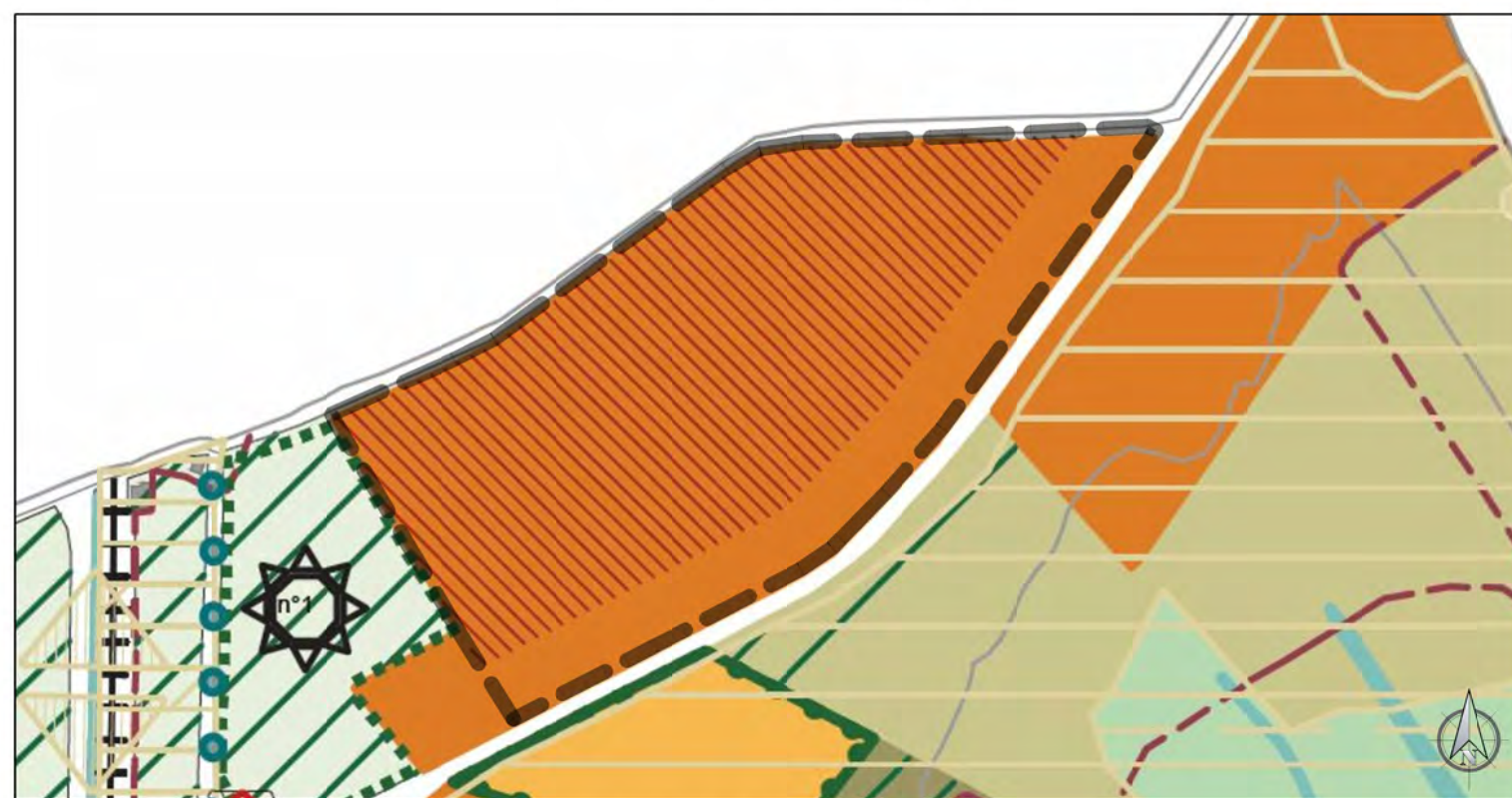
FOTO 05



FOTO 06



ESTRATTO PRG 1997 - planimetria fuori scala



ESTRATTO PRG-PS 2012 - planimetria fuori scala

RILIEVO FOTOGRAFICO - APRILE 2013



FOTO 01



FOTO 02

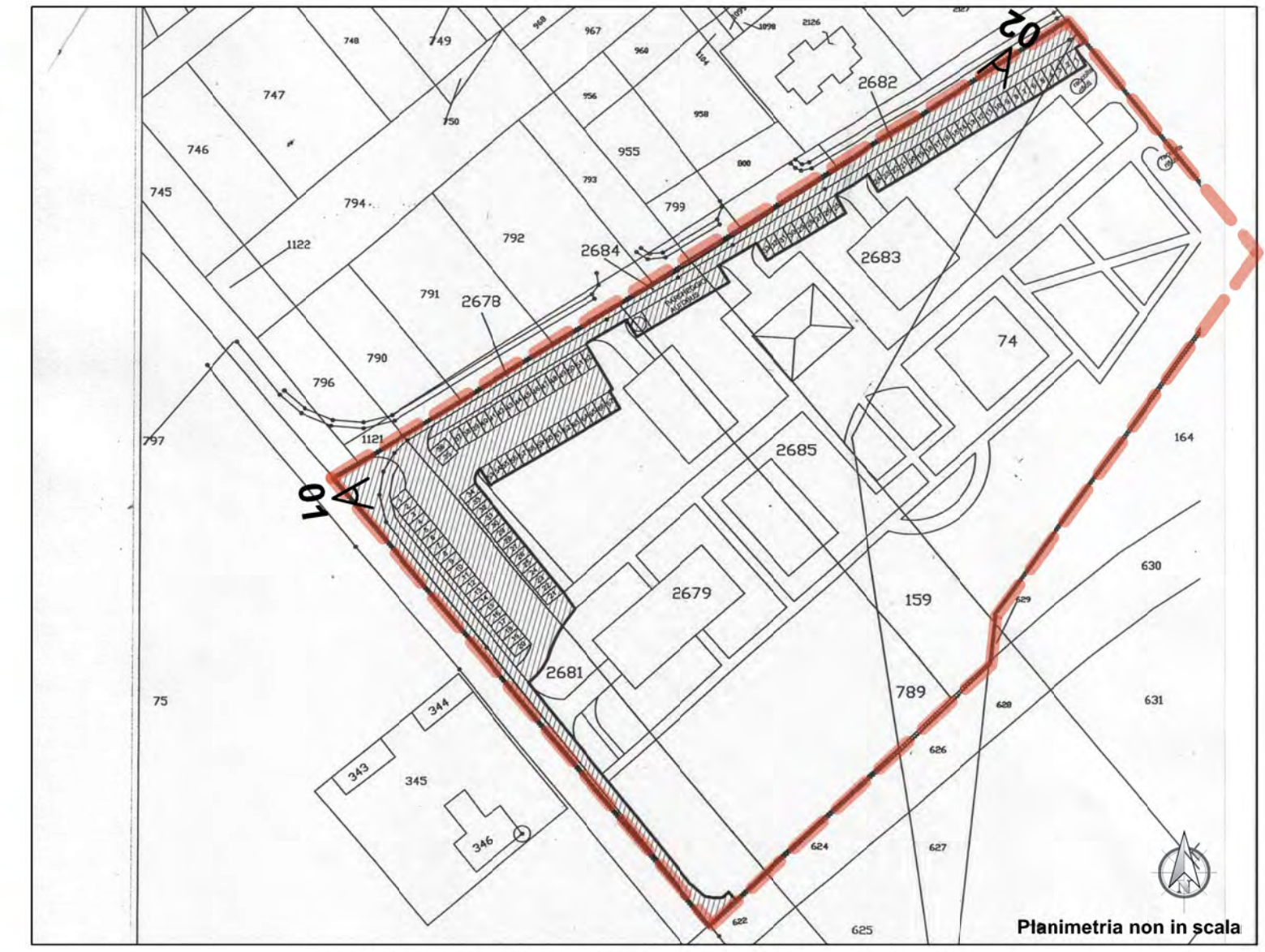


FOTO 07



FOTO 08

2 - PICCIO EZIO E ALTRI - VIA DE NICOLA CASTIGLIONE DEL LAGO



SCHEMA PLANIMETRIA DI LOTTIZZAZIONE CON INDICAZIONE PDV FOTOGRAFICI

RILIEVO FOTOGRAFICO - APRILE 2013

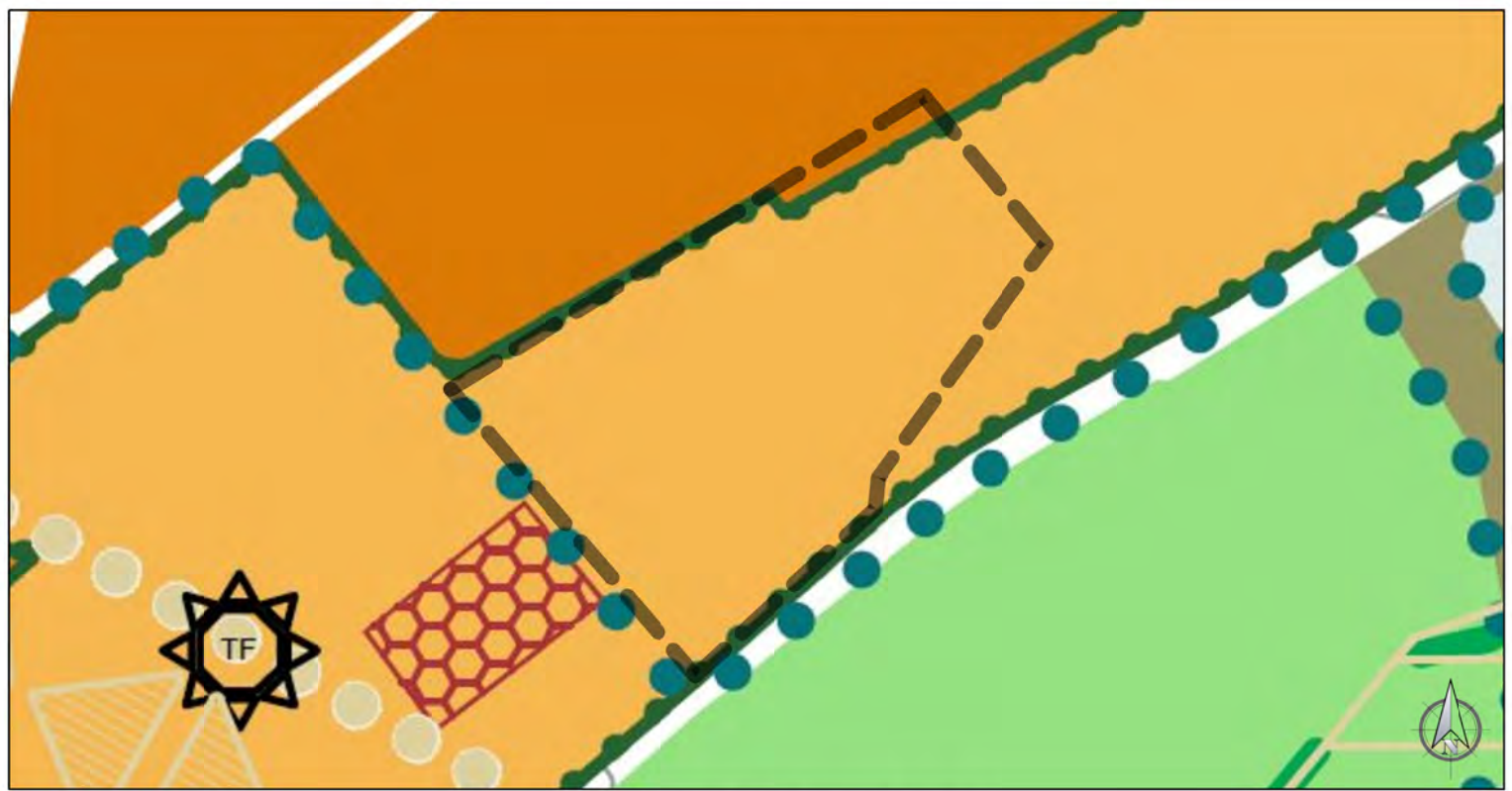


FOTO 01

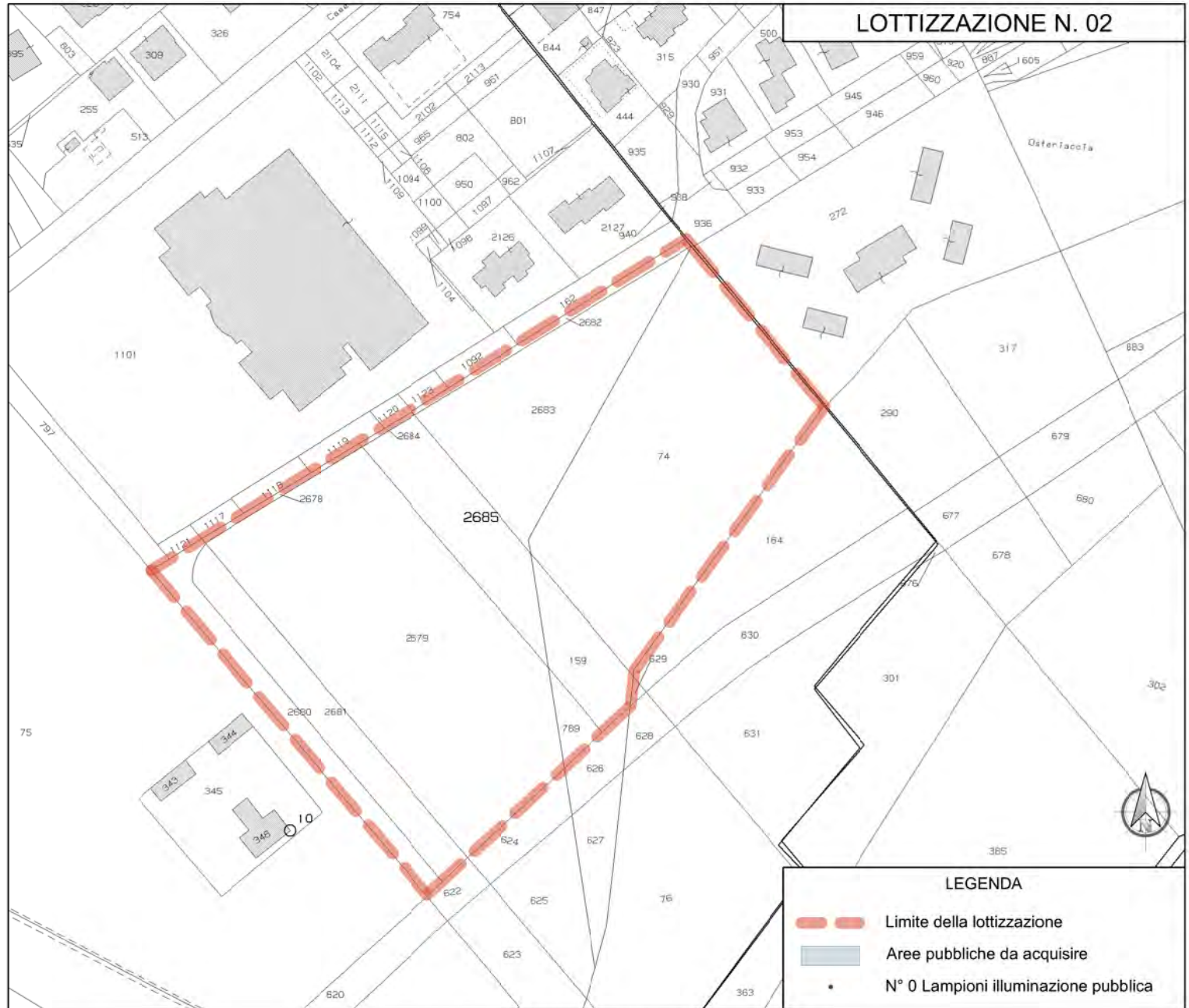
FOTO 02



INQUADRAMENTO SU ORTOFOTOCARTA

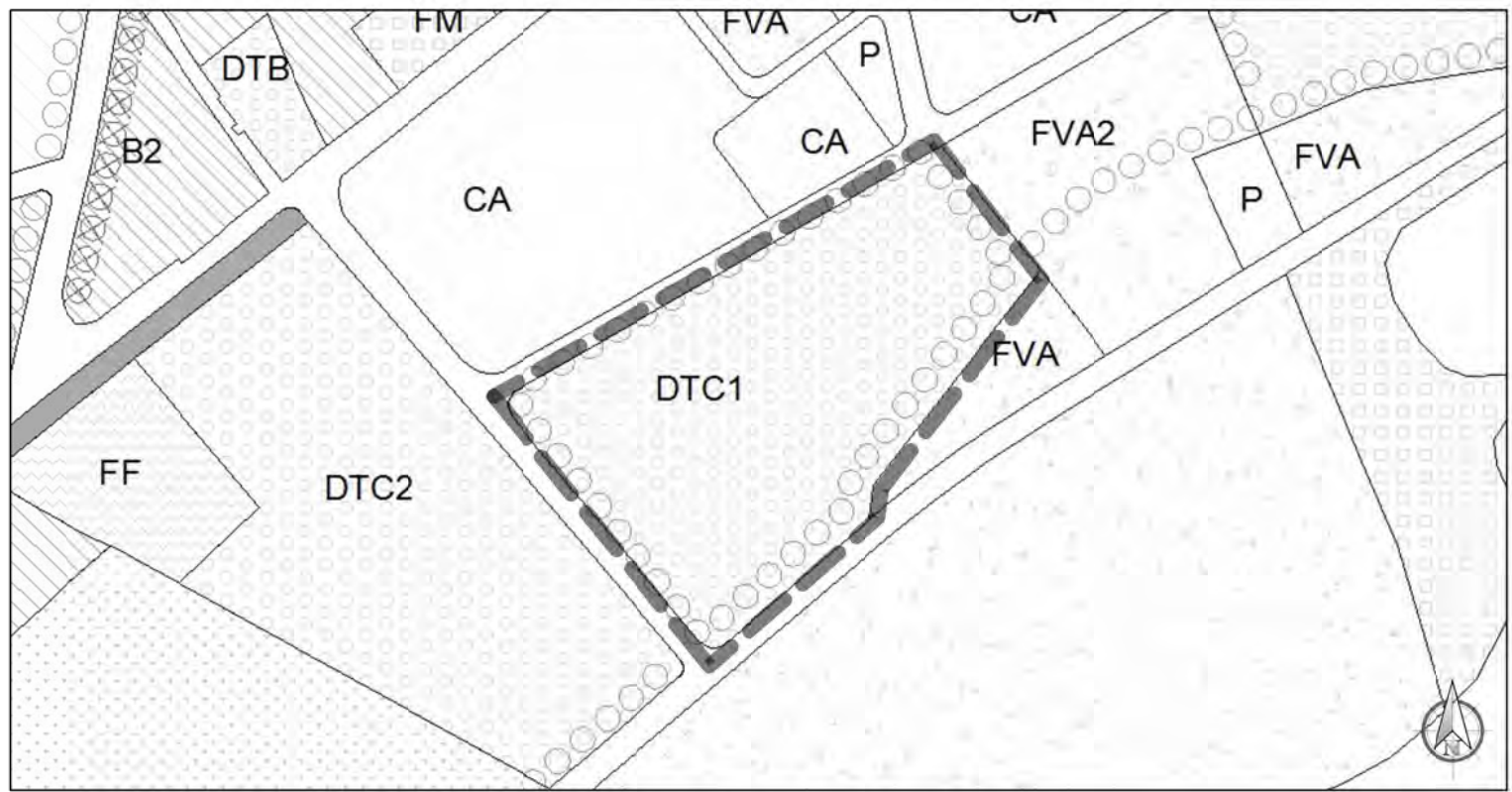


ESTRATTO PRG-PS 2012 - planimetria fuori scala

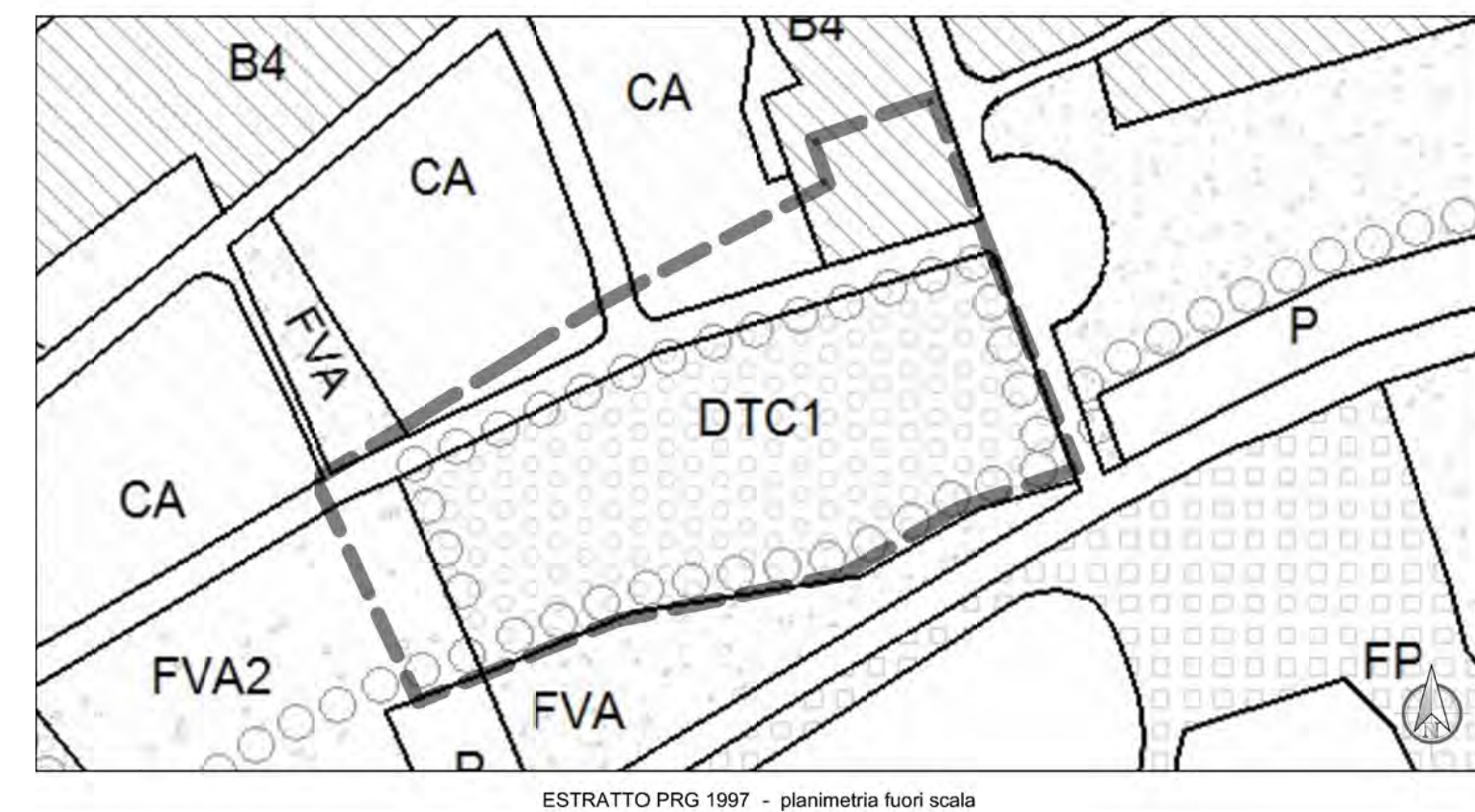
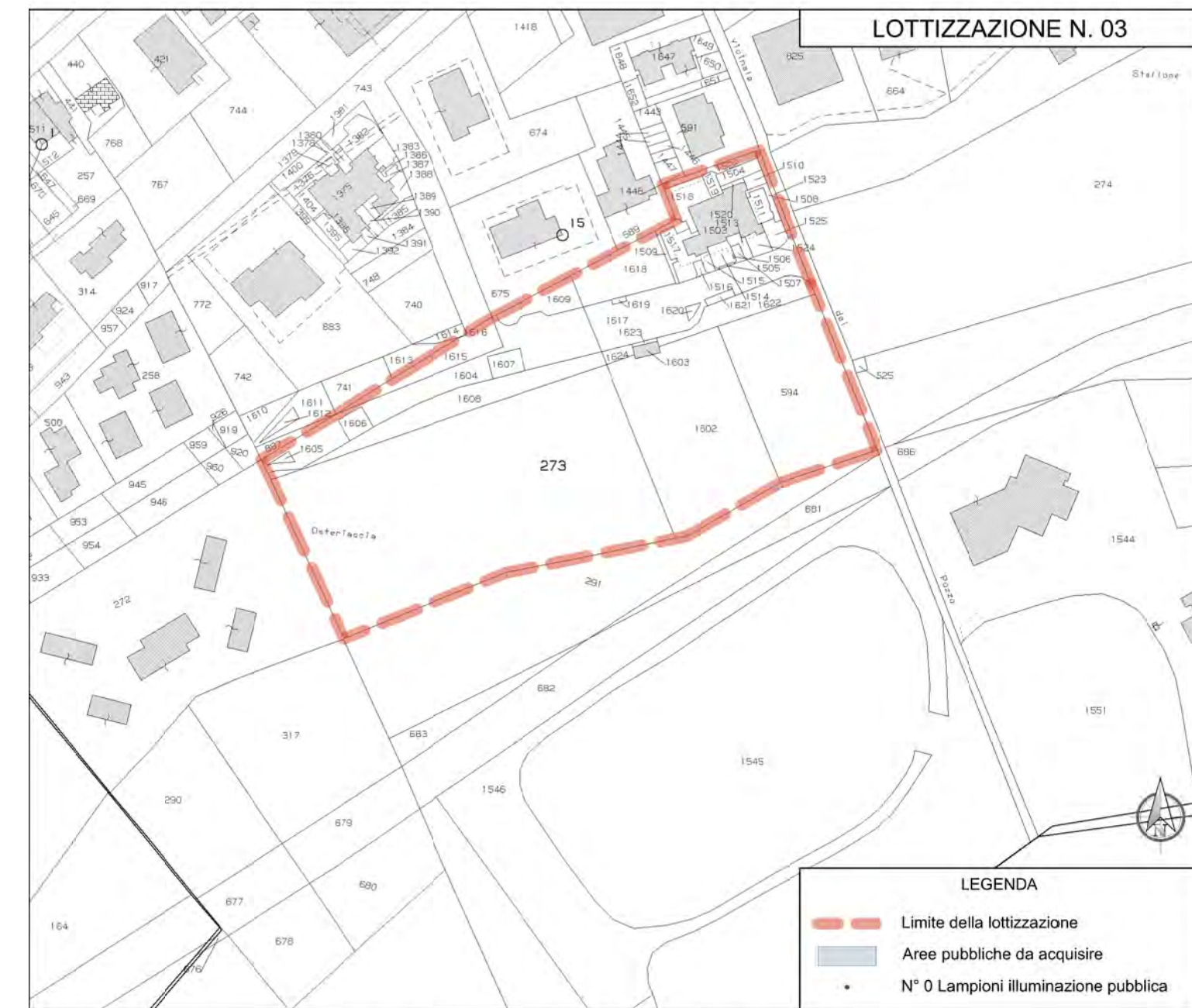


LEGENDA  
 --- Limite della lottizzazione  
 ■ Aree pubbliche da acquisire  
 • N° 0 Lampioni illuminazione pubblica

INQUADRAMENTO SU MAPPA CATASTALE scala 1:2.000

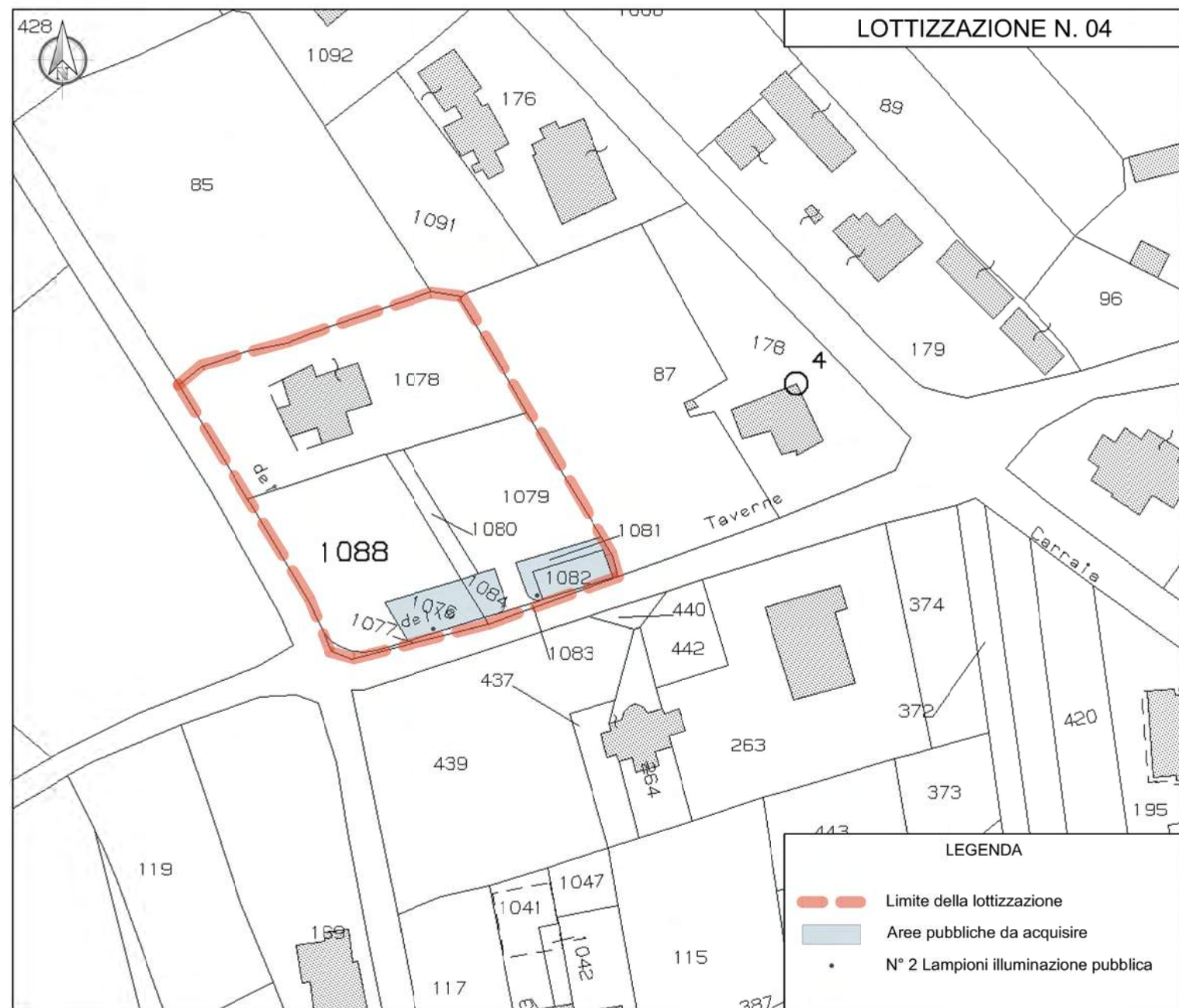


ESTRATTO PRG 1997 - planimetria fuori scala



RILIEVO FOTOGRAFICO - APRILE 2013



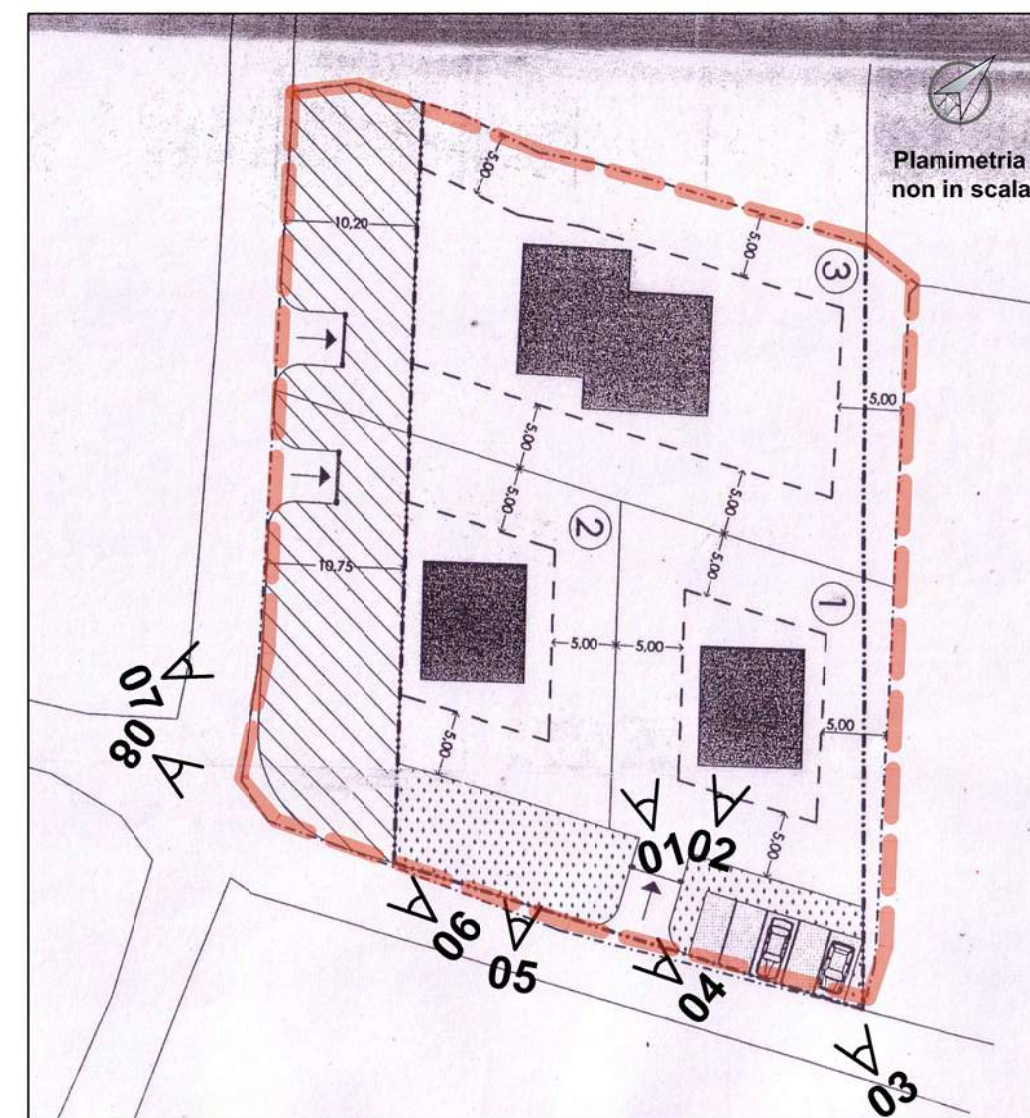


INQUADRAMENTO SU MAPPA CATASTALE scala 1:1.000



INQUADRAMENTO SU ORTOFOTOCARTA

04 - LOTTIZZAZIONE 'IL CAMPETTO' - VIA DEL CAMPETTO PANICAROLA



SCHEMA PLANIMETRIA DI LOTTIZZAZIONE CON INDICAZIONE PDV FOTOGRAFICI



FOTO 03



FOTO 04



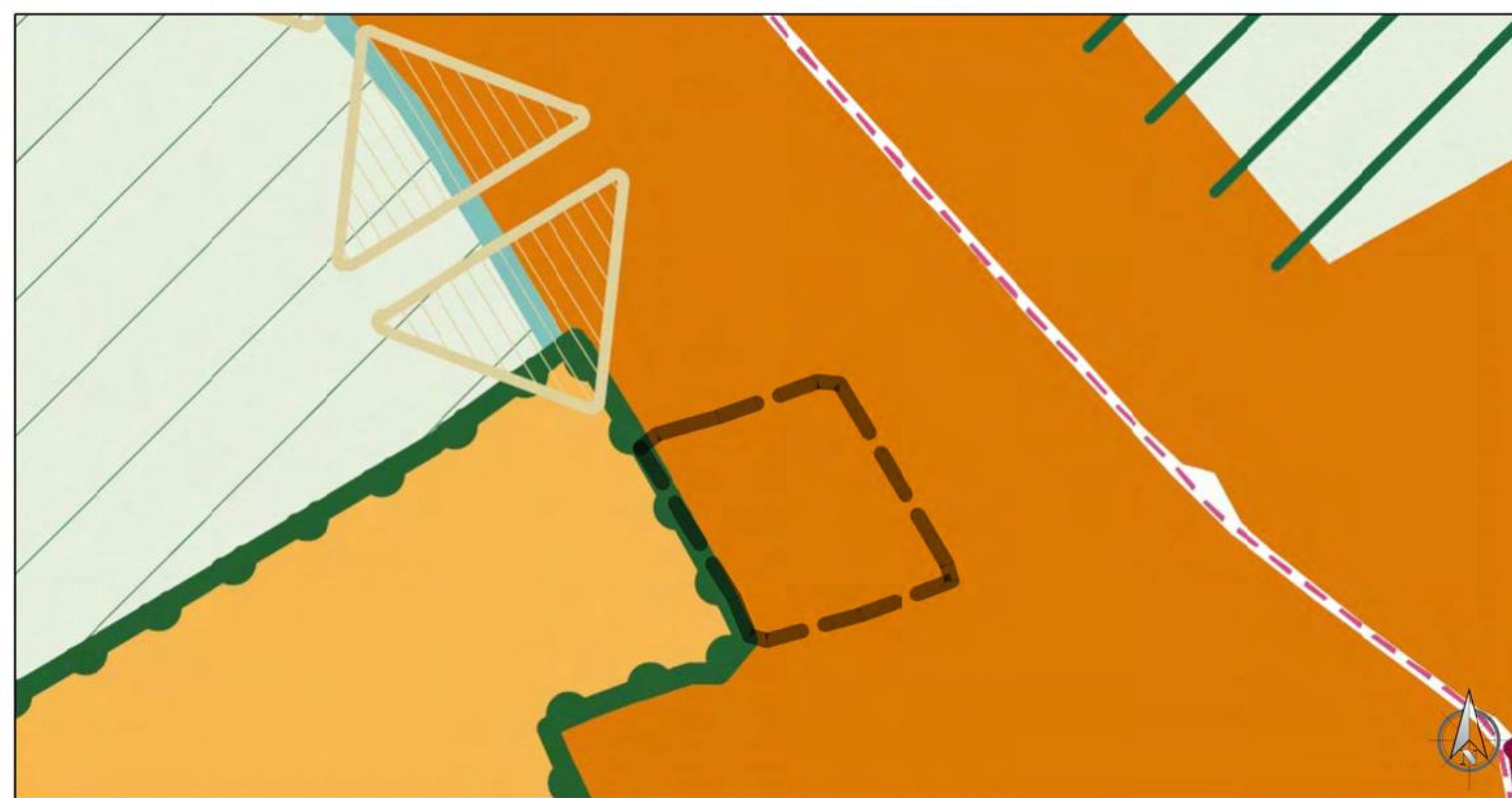
FOTO 05



FOTO 06



ESTRATTO PRG 1997 - planimetria fuori scala



ESTRATTO PRG-PS 2012 - planimetria fuori scala

RILIEVO FOTOGRAFICO - APRILE 2013



FOTO 01



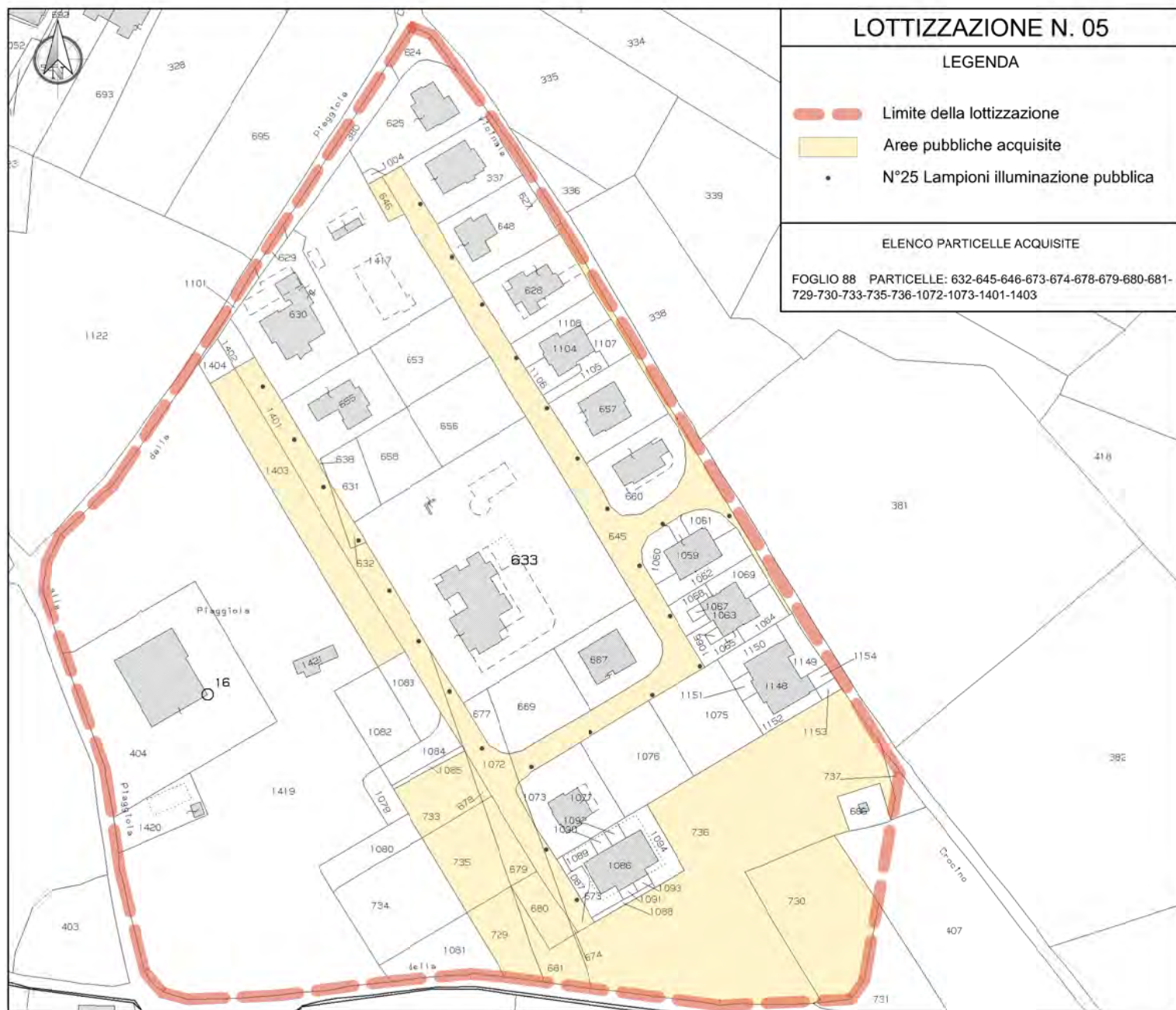
FOTO 02



FOTO 07



FOTO 08

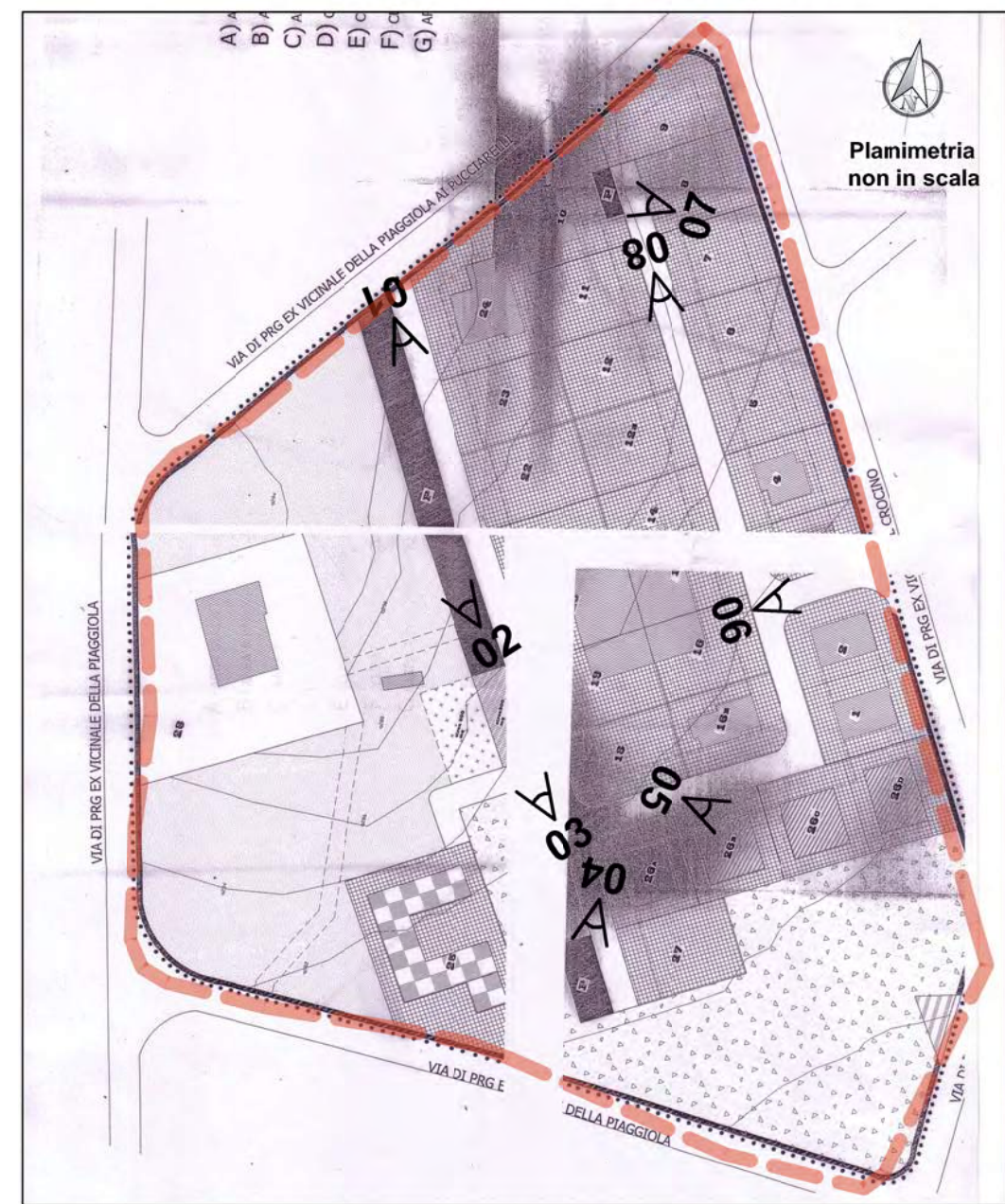


INQUADRAMENTO SU MAPPA CATASTALE scala 1:2.000



INQUADRAMENTO SU ORTOFOTOCARTA

05 - LOTTIZZAZIONE LA PIAGGIOLA - VIA C. COLOMBO PUCCIARELLI



SCHEMA PLANIMETRIA DI LOTTIZZAZIONE CON INDICAZIONE PDV FOTOGRAFICI

RILIEVO FOTOGRAFICO - APRILE 2013

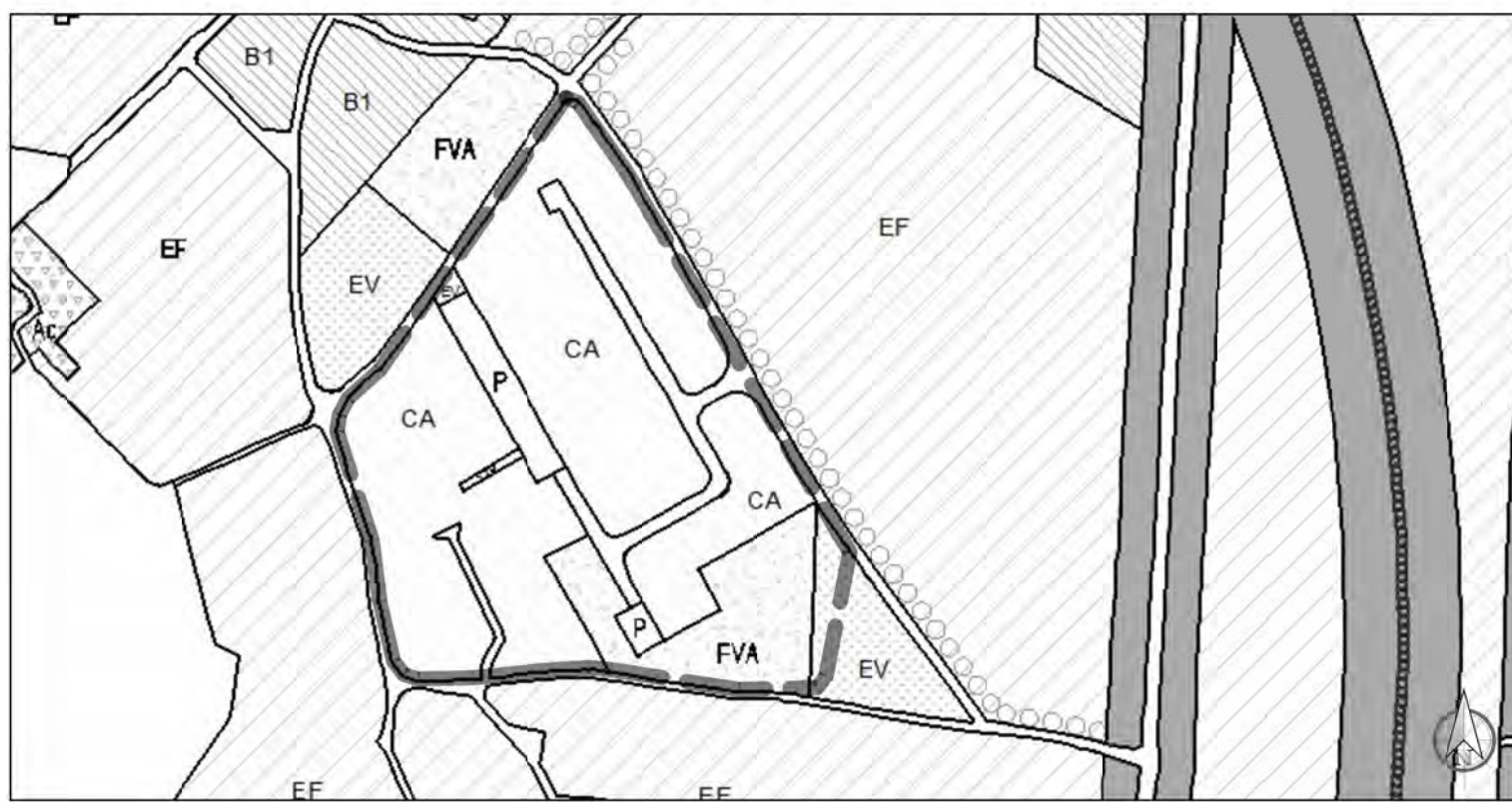


FOTO 01

FOTO 02

FOTO 07

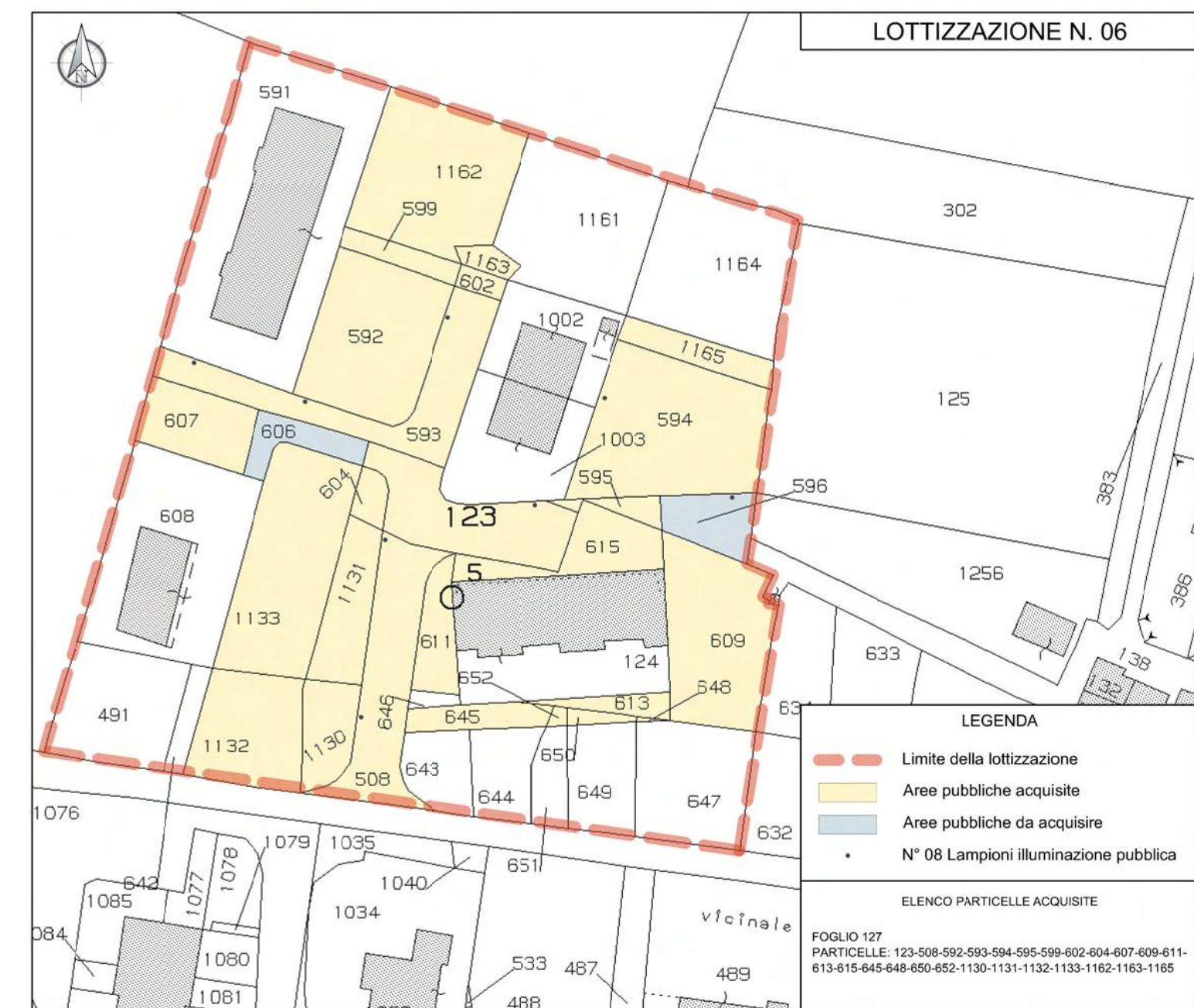
FOTO 08



ESTRATTO PRG 1997 - planimetria fuori scala



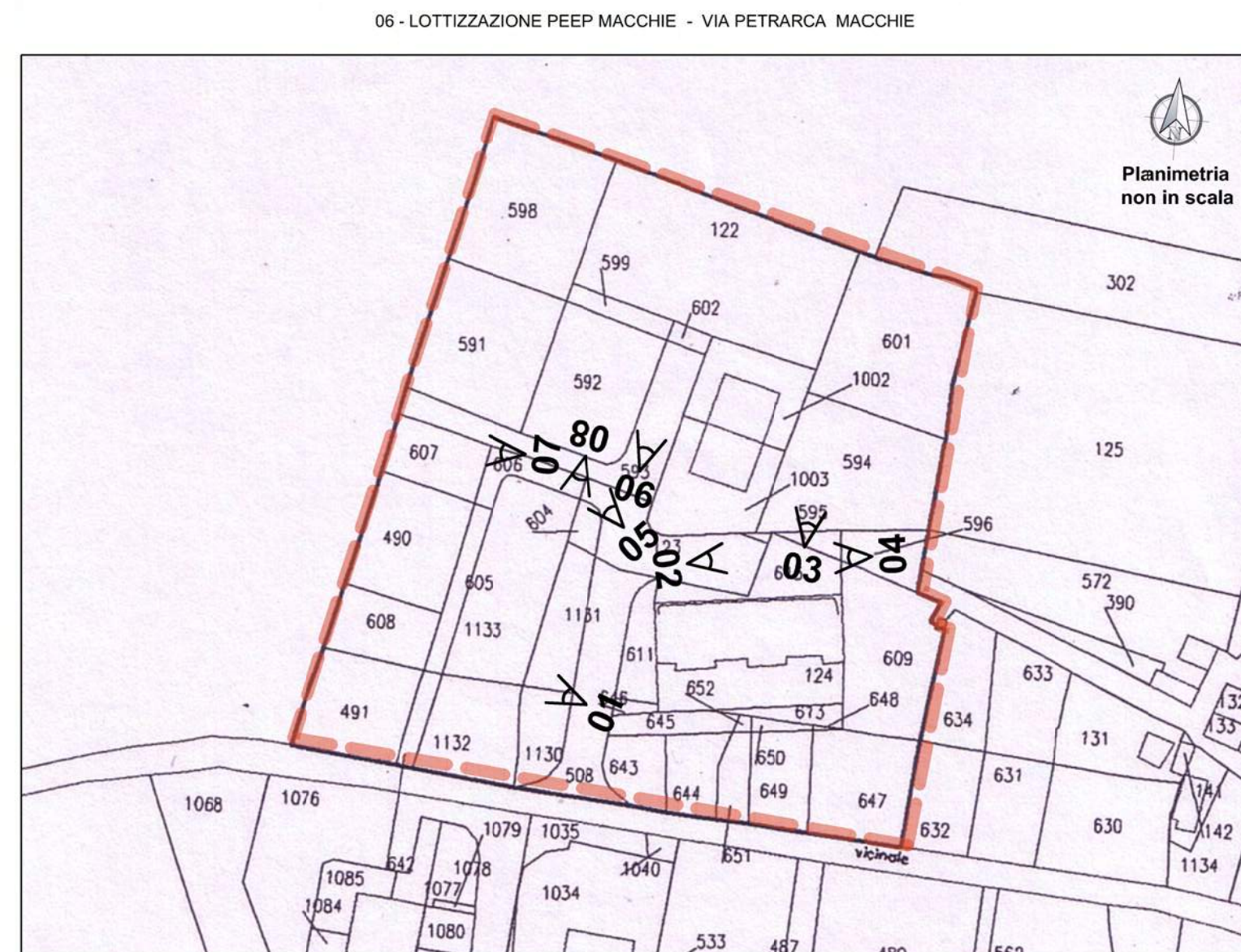
ESTRATTO PRG-PS 2012 - planimetria fuori scala



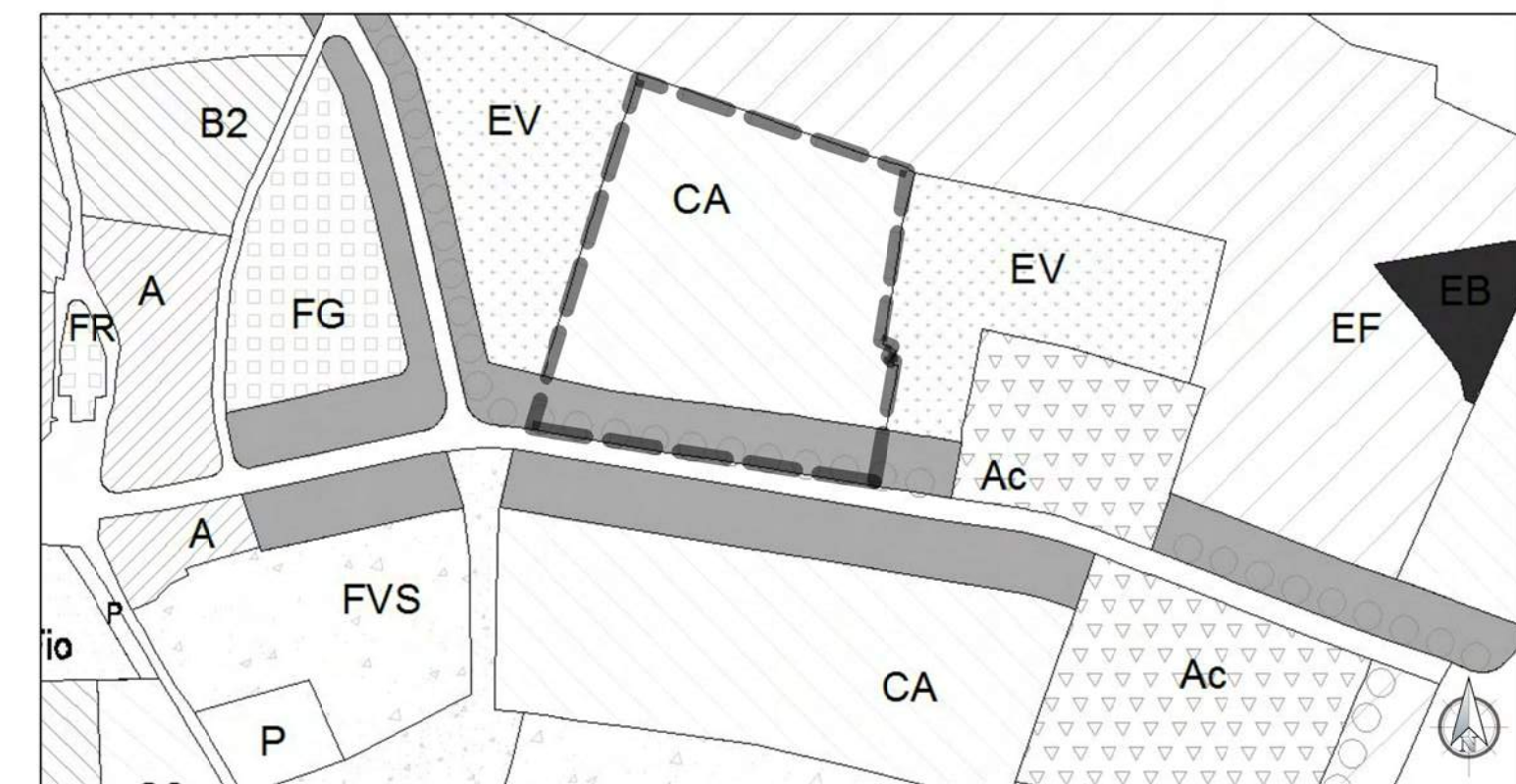
INQUADRAMENTO SU MAPPA CATASTALE scala 1:1.000




INQUADRAMENTO SU ORTOFOTOCARTA



SCHEMA PLANIMETRIA DI LOTTIZZAZIONE CON INDICAZIONE PDV FOTOGRAFICI



ESTRATTO PRG 1997 - planimetria fuori scala



ESTRATTO PRG-PS 2012 - planimetria fuori scala



FOTO 01

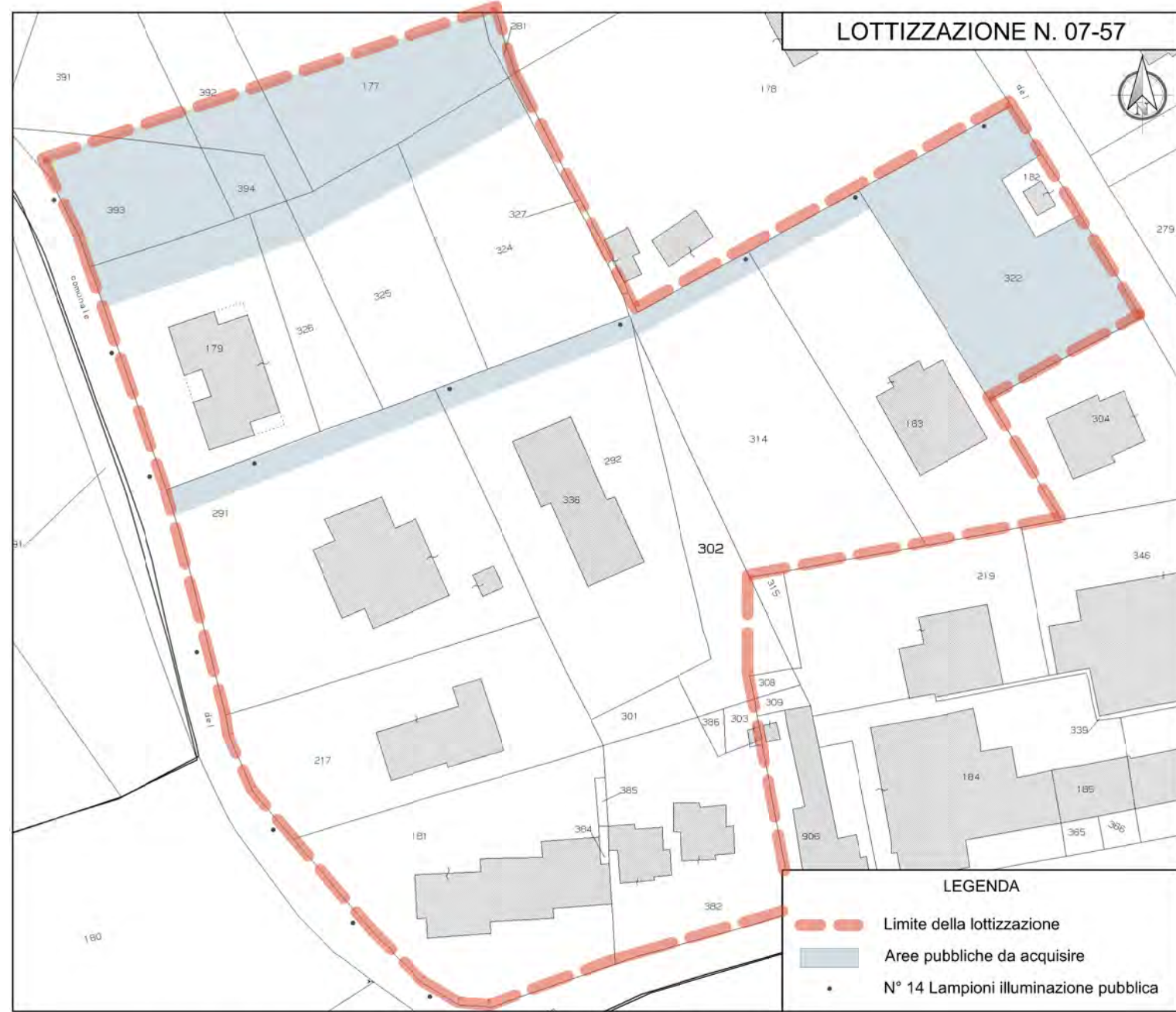
FOTO 02



FOTO 07



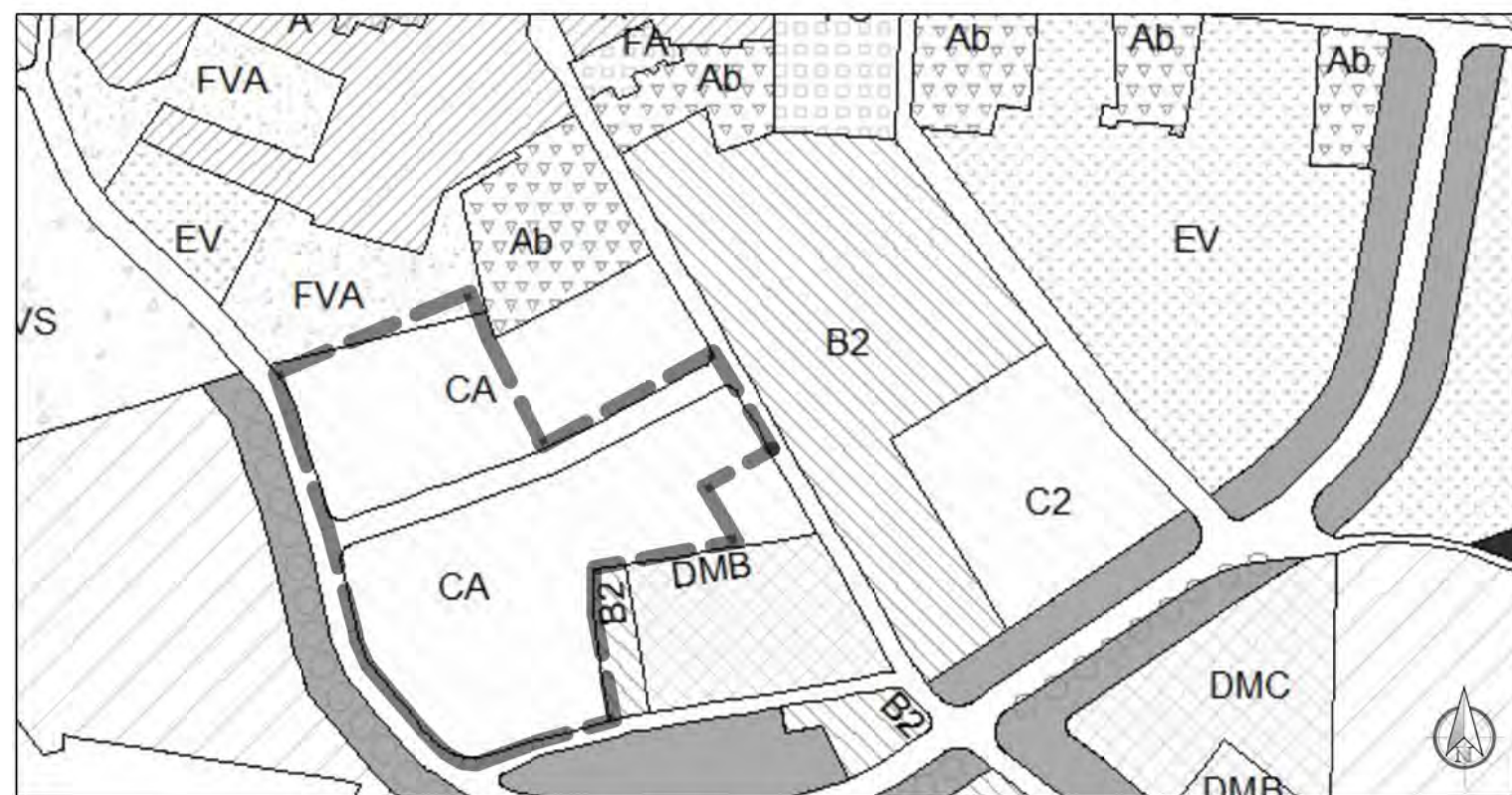
FOTO 08



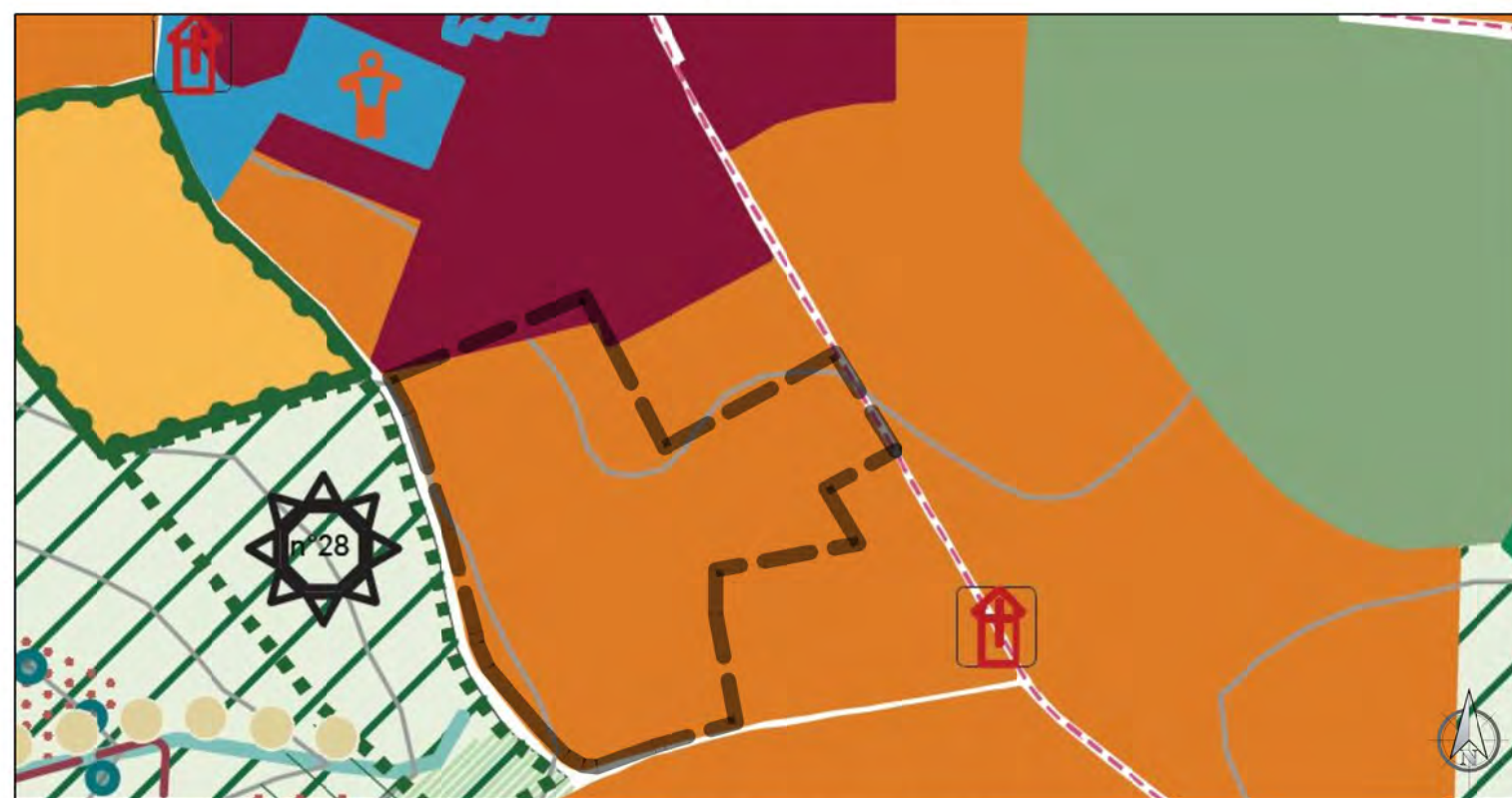
INQUADRAMENTO SU MAPPA CATASTALE scala 1:1.000



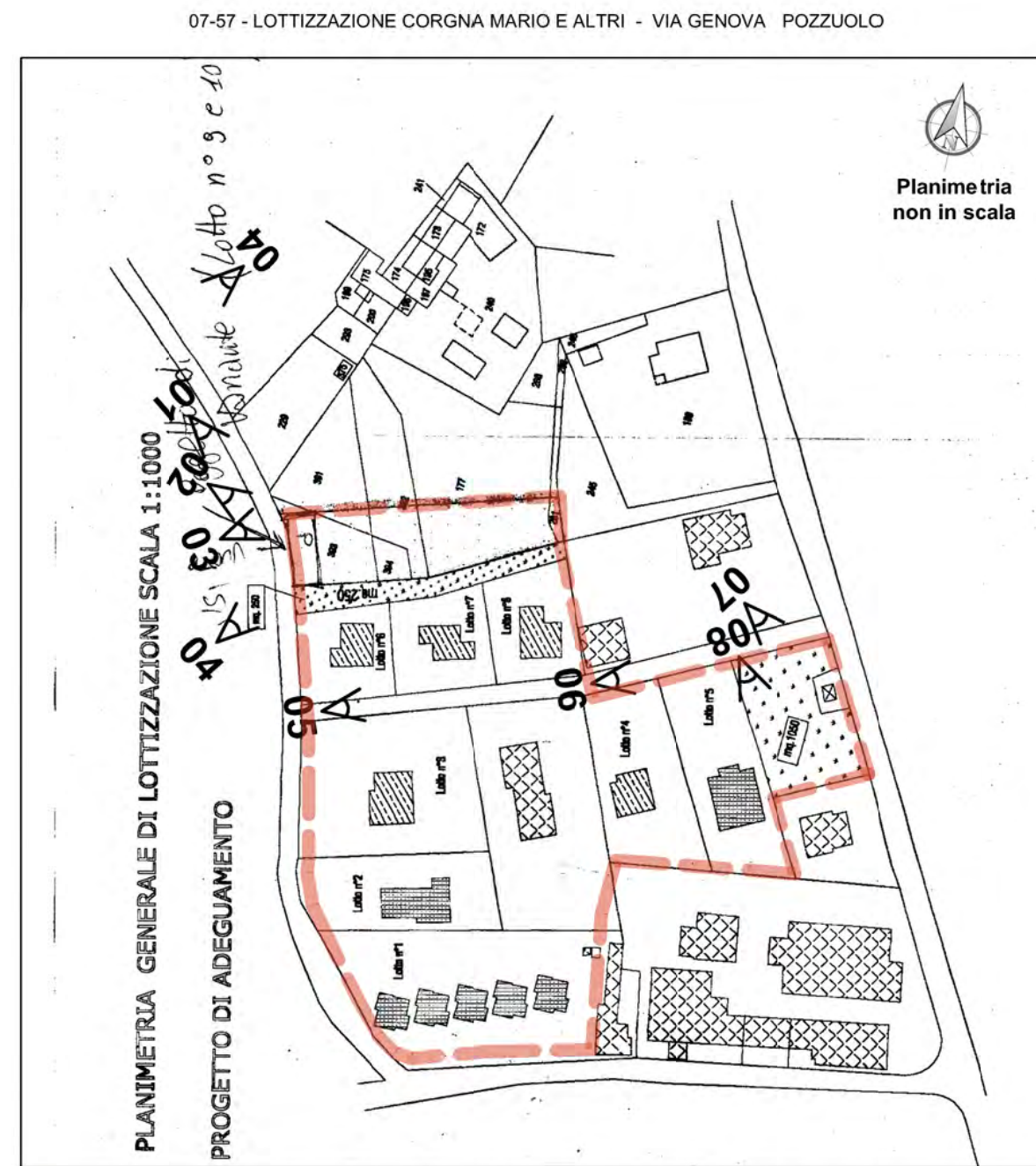
INQUADRAMENTO SU ORTOFOTOCARTA



ESTRATTO PRG 1997 - planimetria fuori scala



ESTRATTO PRG-PS 2012 - planimetria fuori scala



SCHEMA PLANIMETRIA DI LOTTIZZAZIONE CON INDICAZIONE PDV FOTOGRAFICI



FOTO 01



FOTO 02



FOTO 07



FOTO 08



FOTO 03



FOTO 04



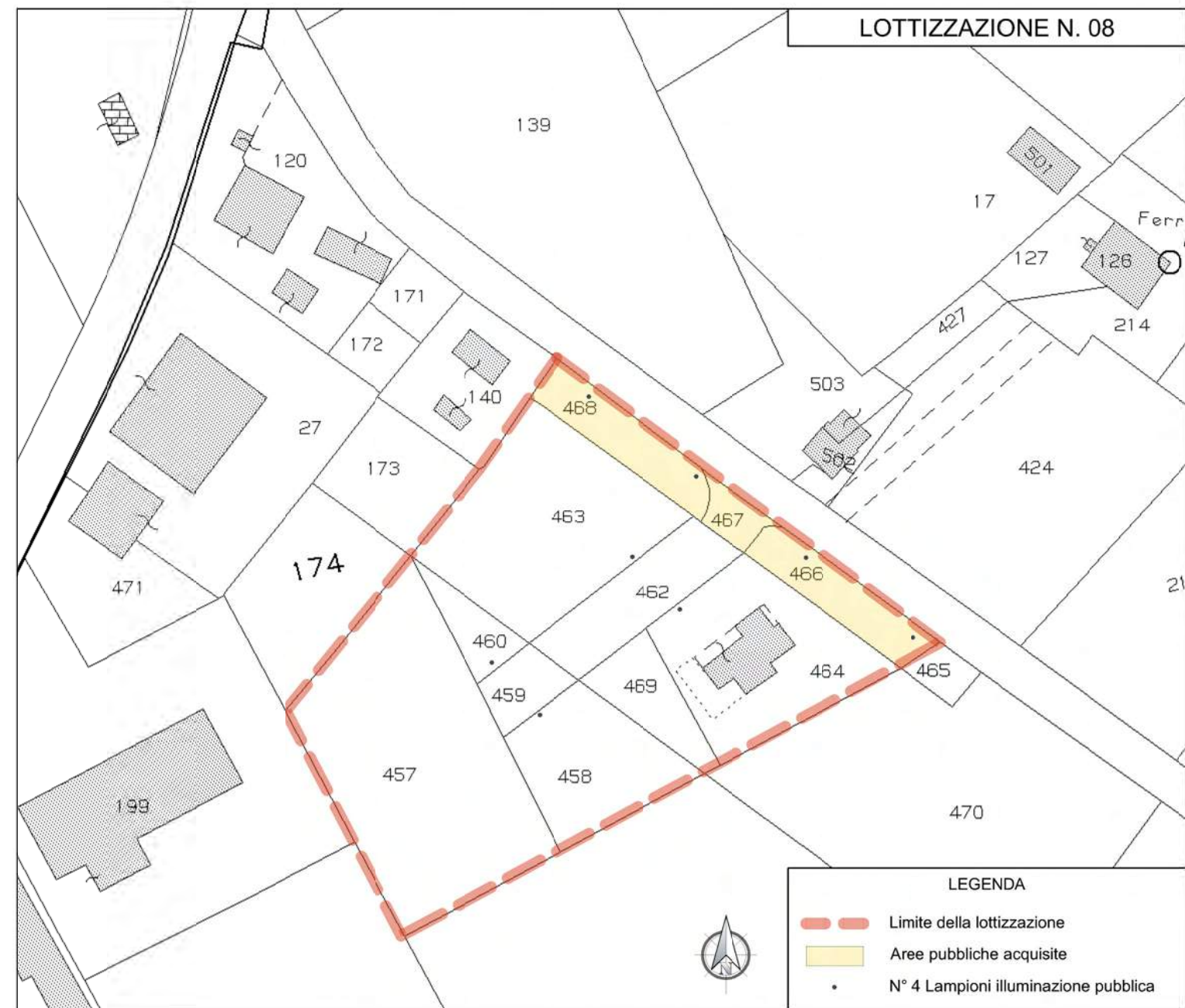
FOTO 05



FOTO 06

RILIEVO FOTOGRAFICO - APRILE 2013

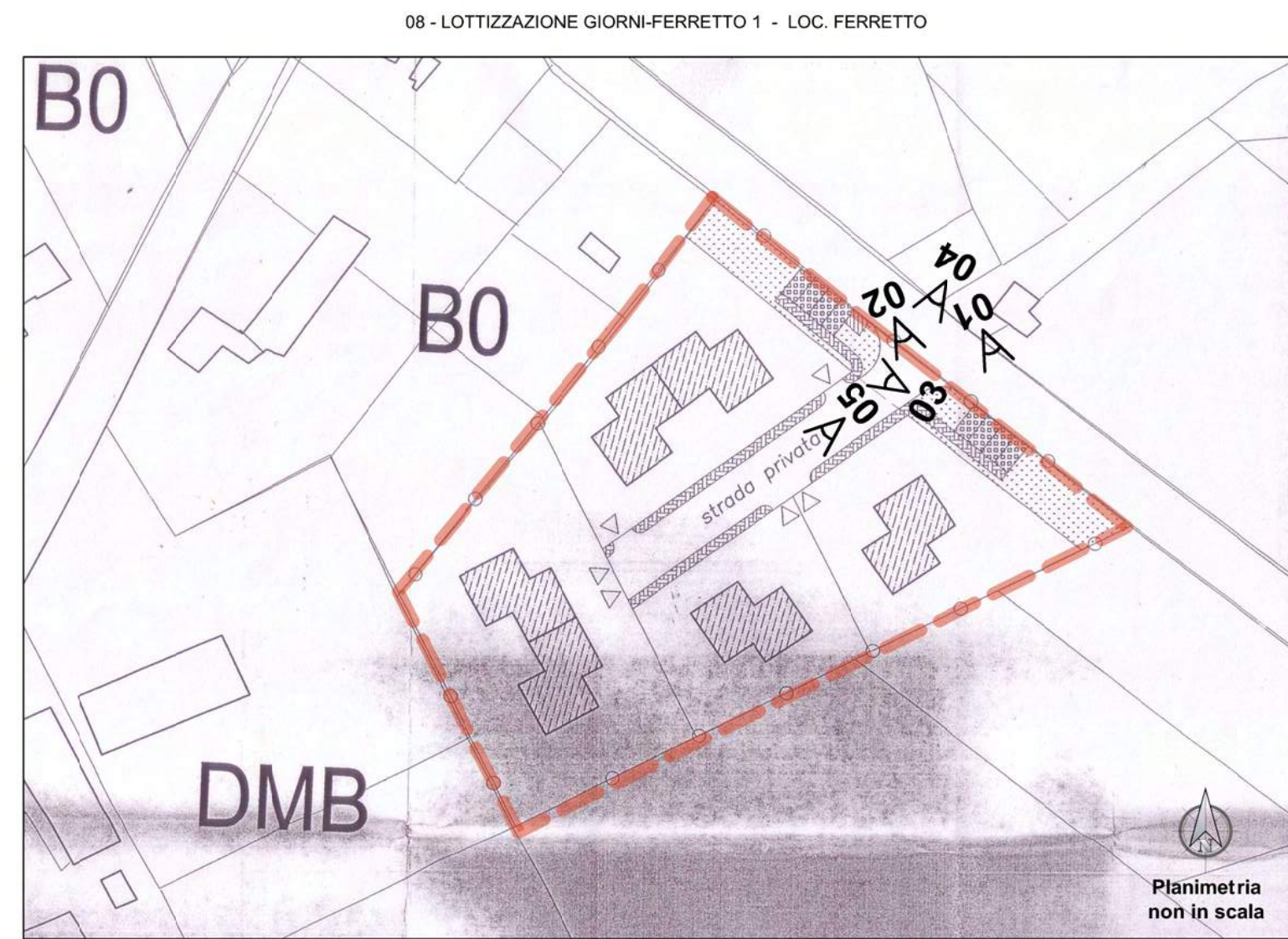
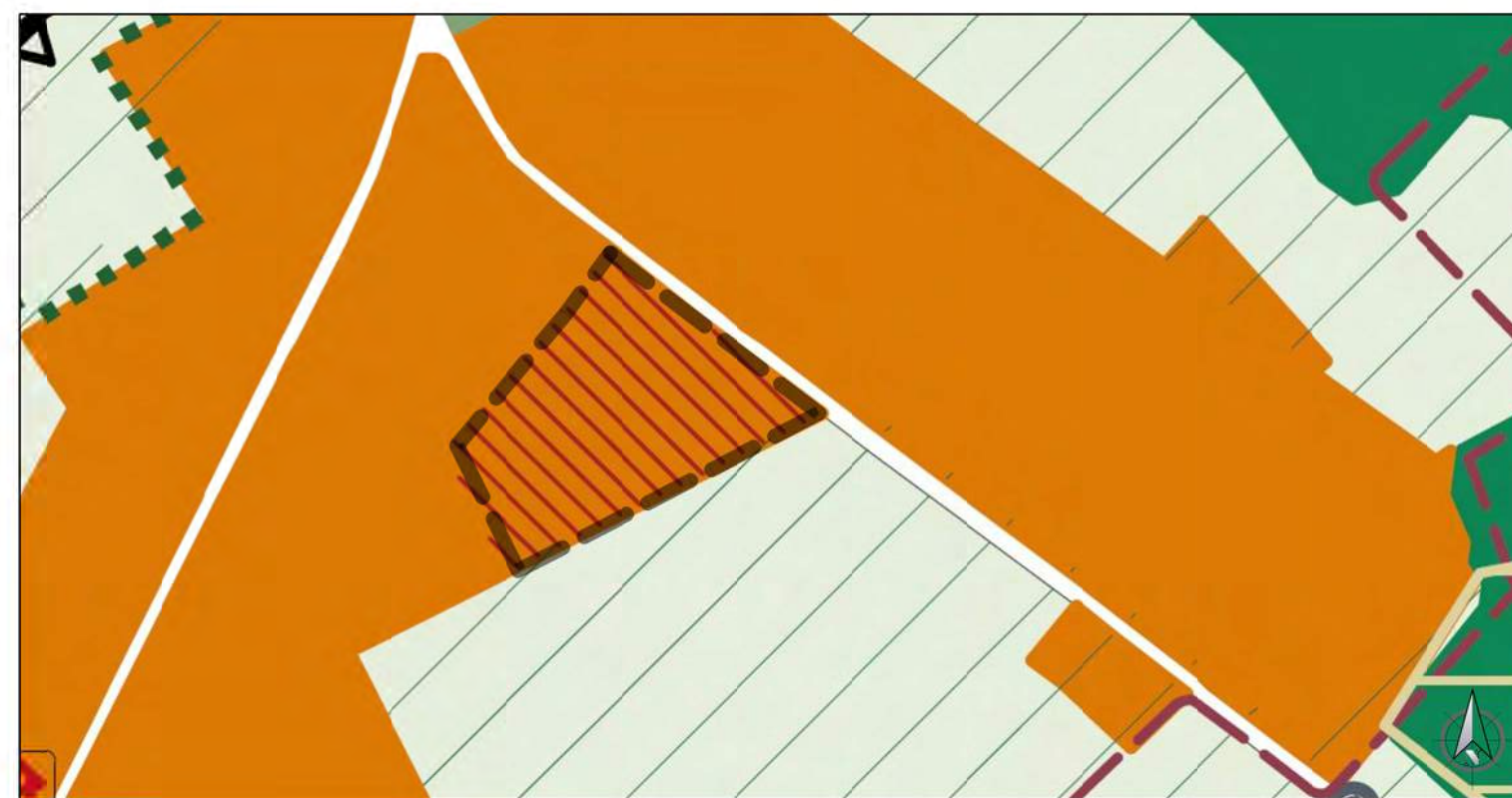
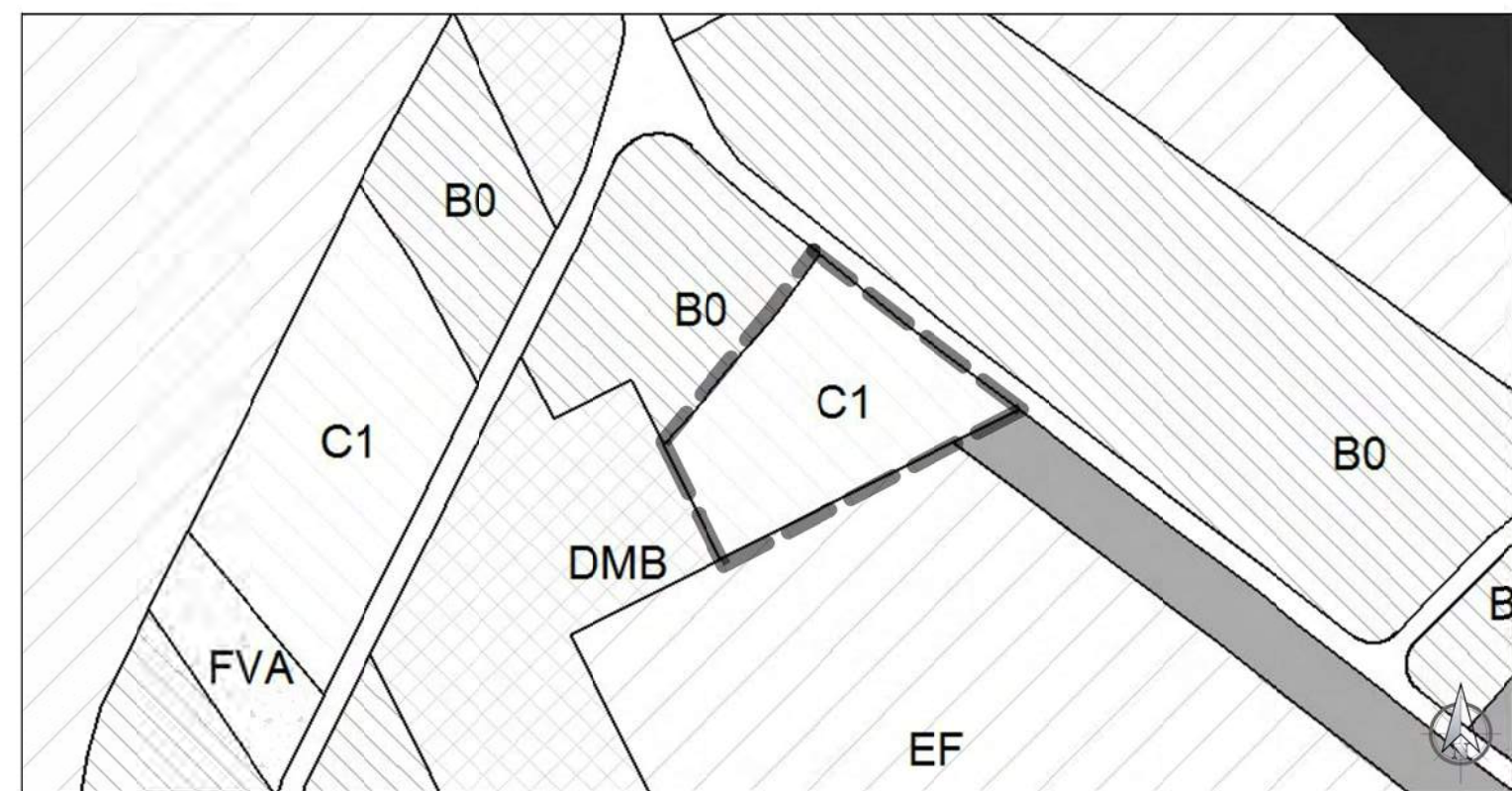




INQUADRAMENTO SU MAPPA CATASTALE scala 1:1.000



INQUADRAMENTO SU ORTOFOTOCARTA



SCHEMA PLANIMETRIA DI LOTTIZZAZIONE CON INDICAZIONE PDV FOTOGRAFICI

COMUNE DI CASTIGLIONE DEL LAGO UFFICIO DI PIANO  
 CATALOGAZIONE LOTTIZZAZIONI DI INIZIATIVA PRIVATA  
 Responsabili Censimento ed Elaborazione  
 Arch. Elisa Nenci - Ing. Ir. Monia Torriani



FOTO 03



FOTO 04



FOTO 01

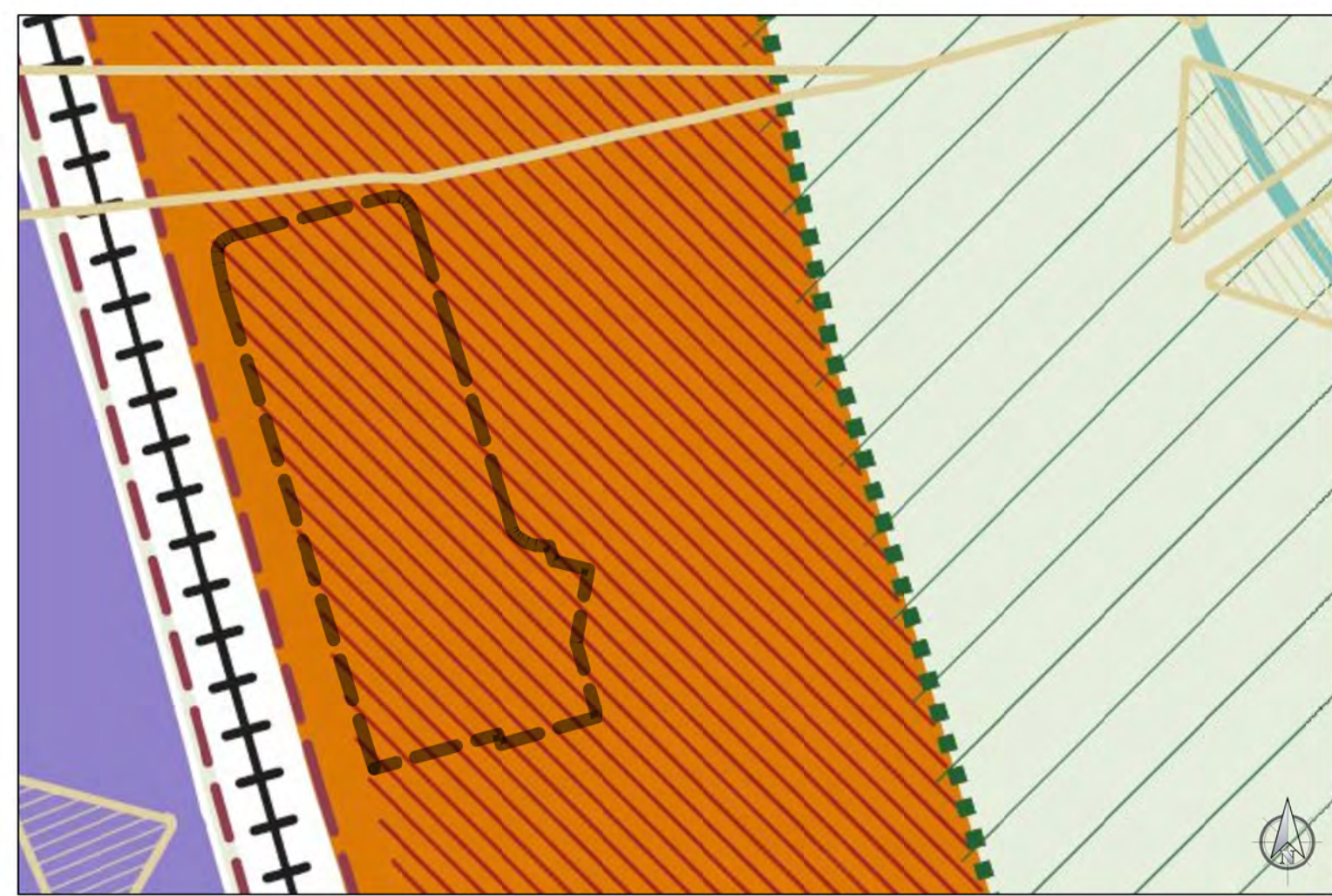
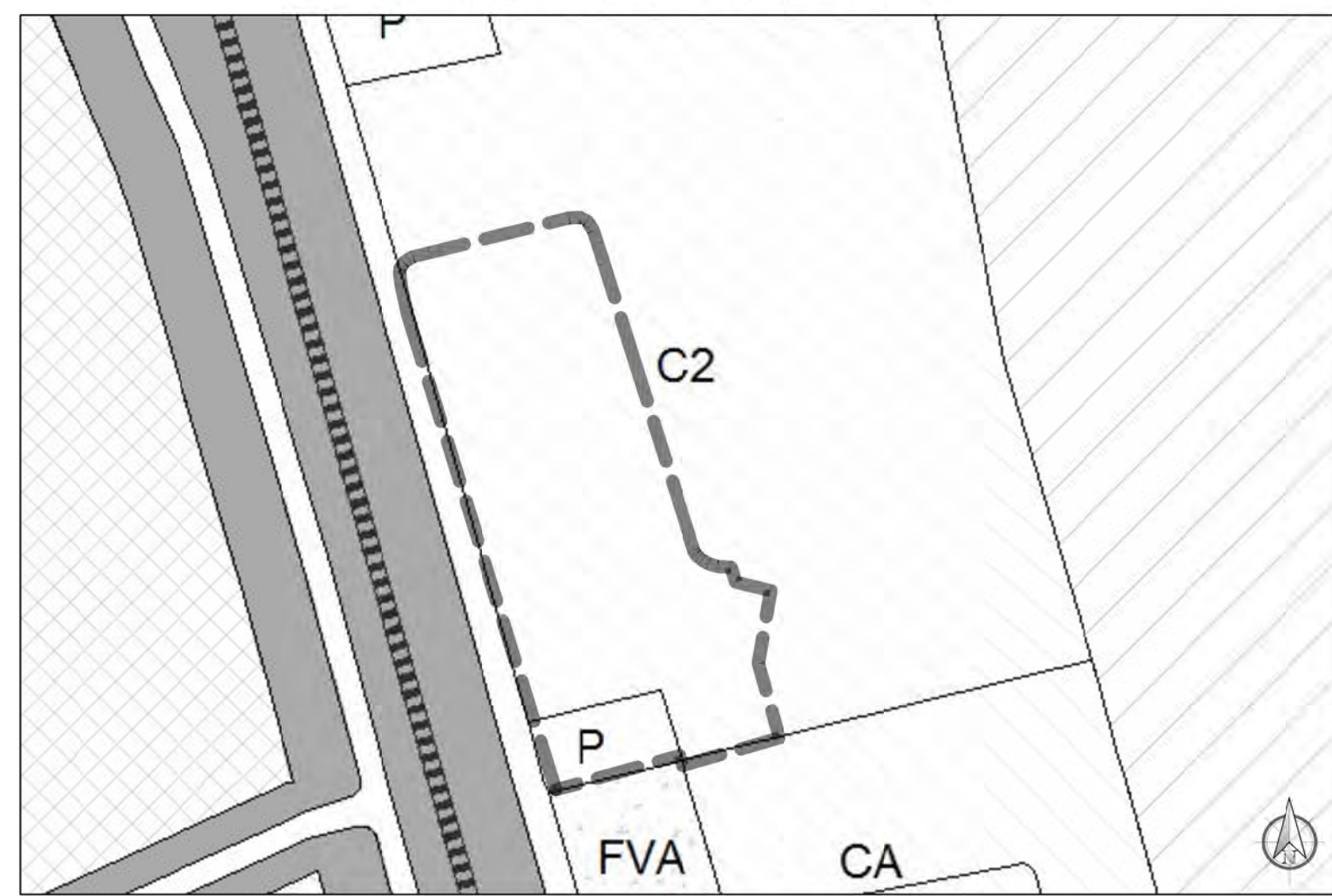
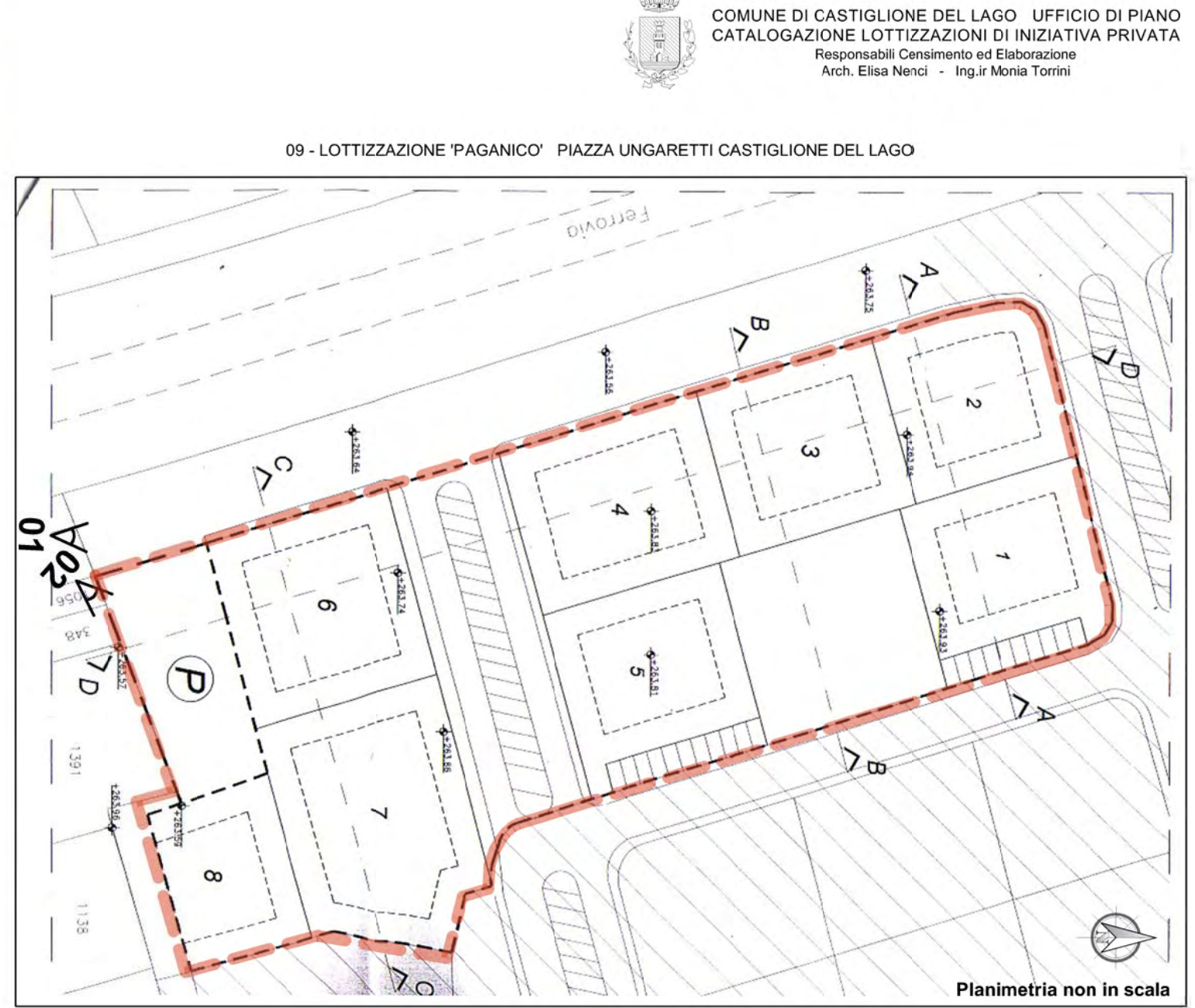
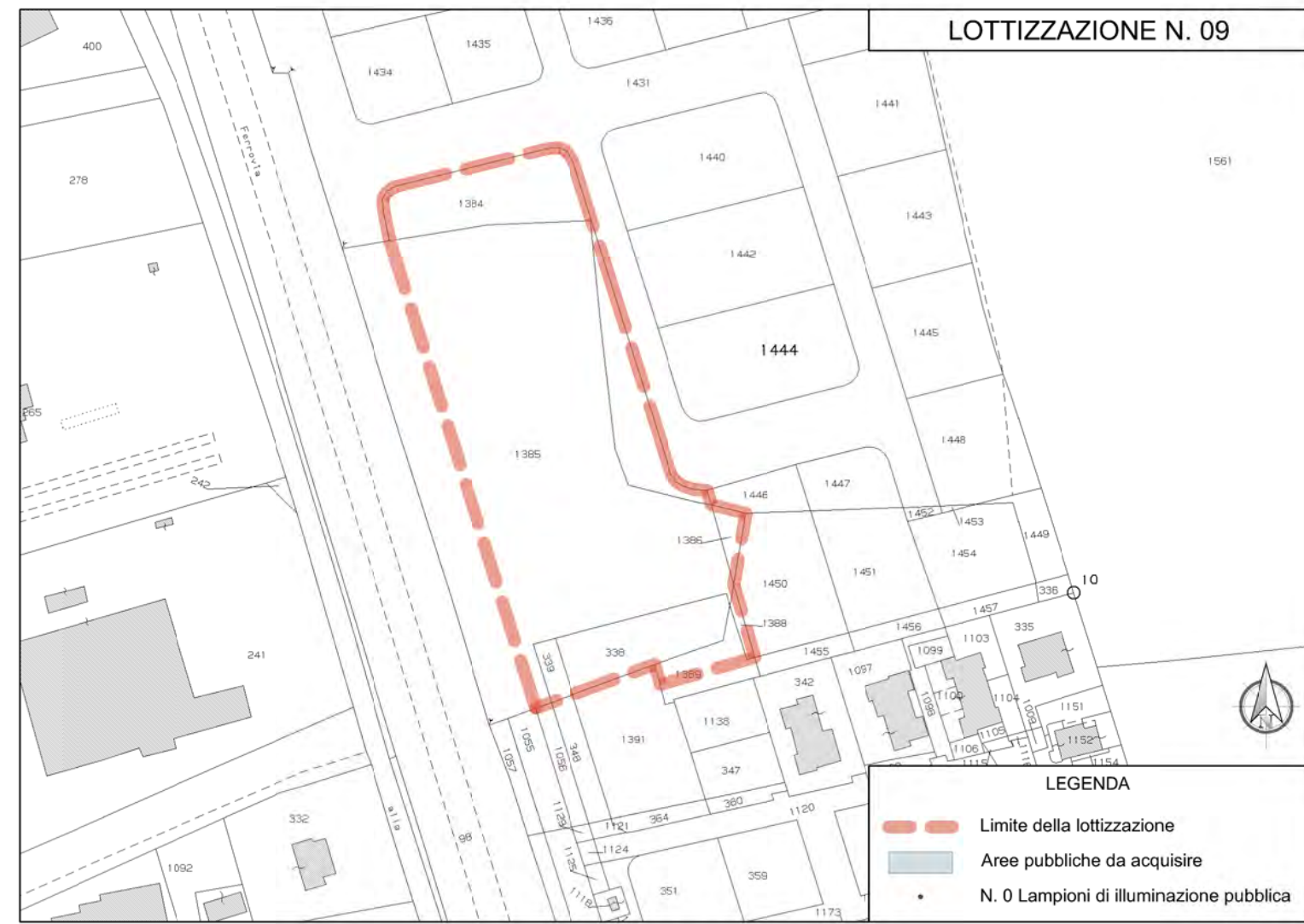


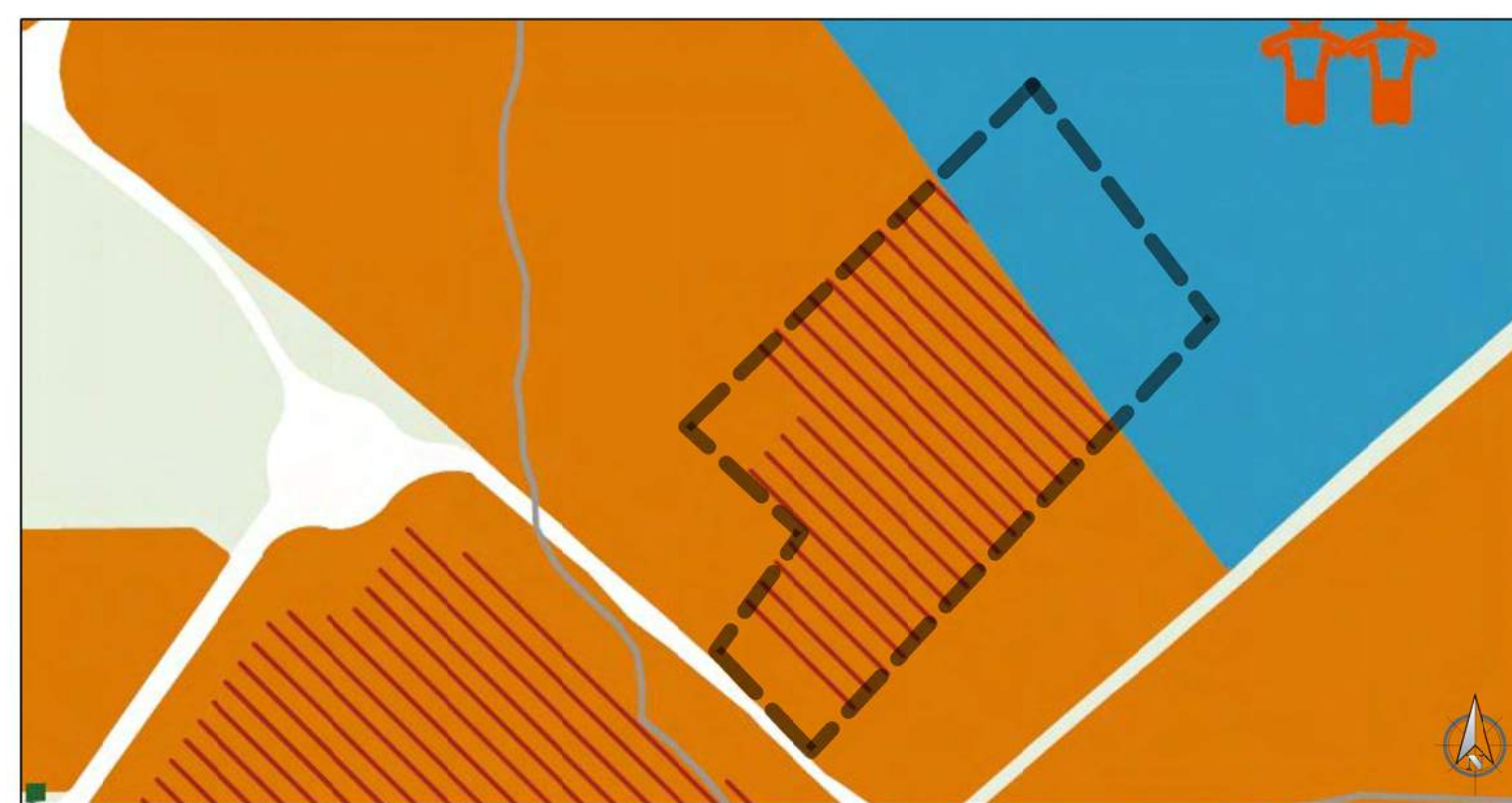
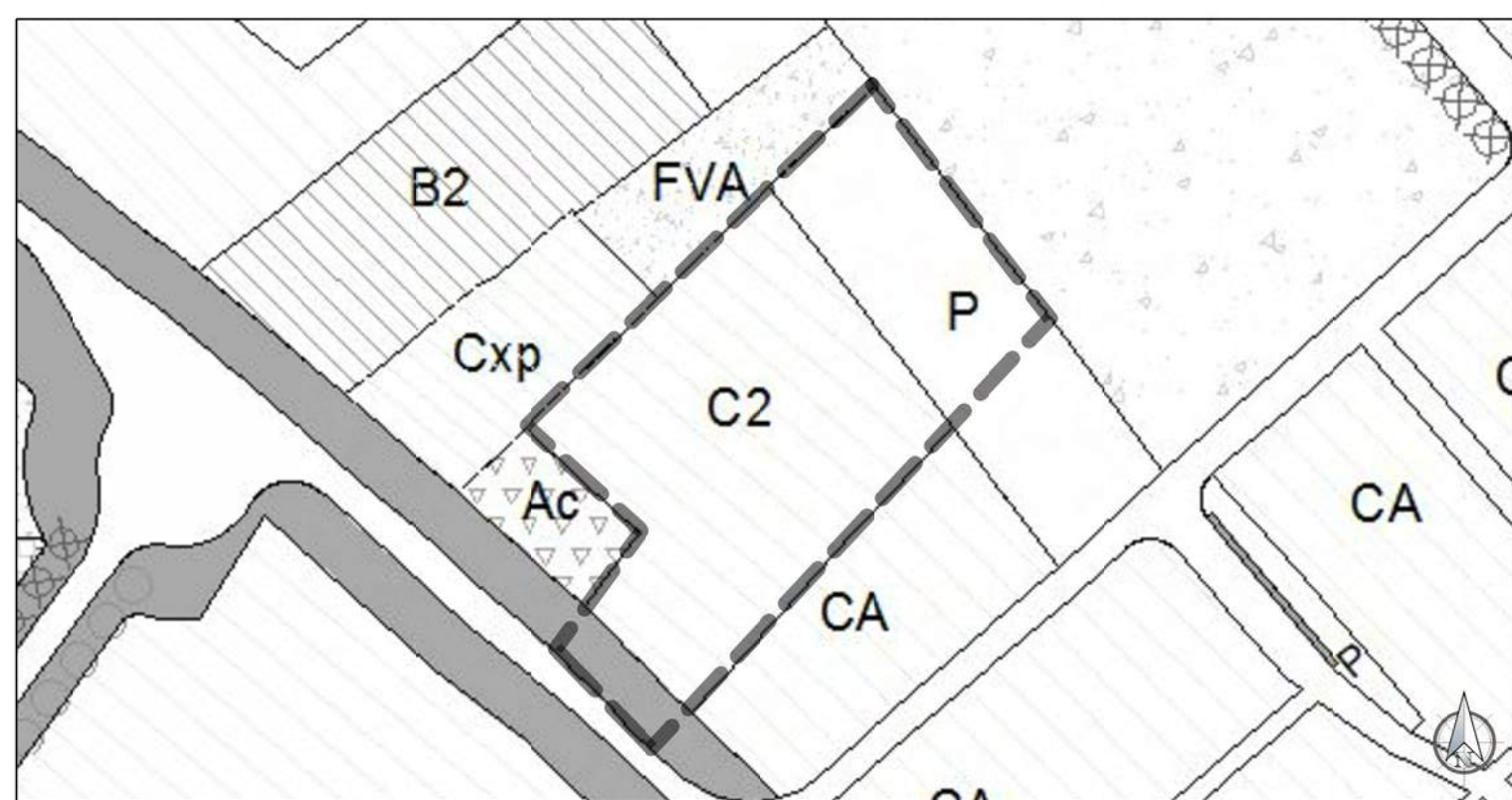
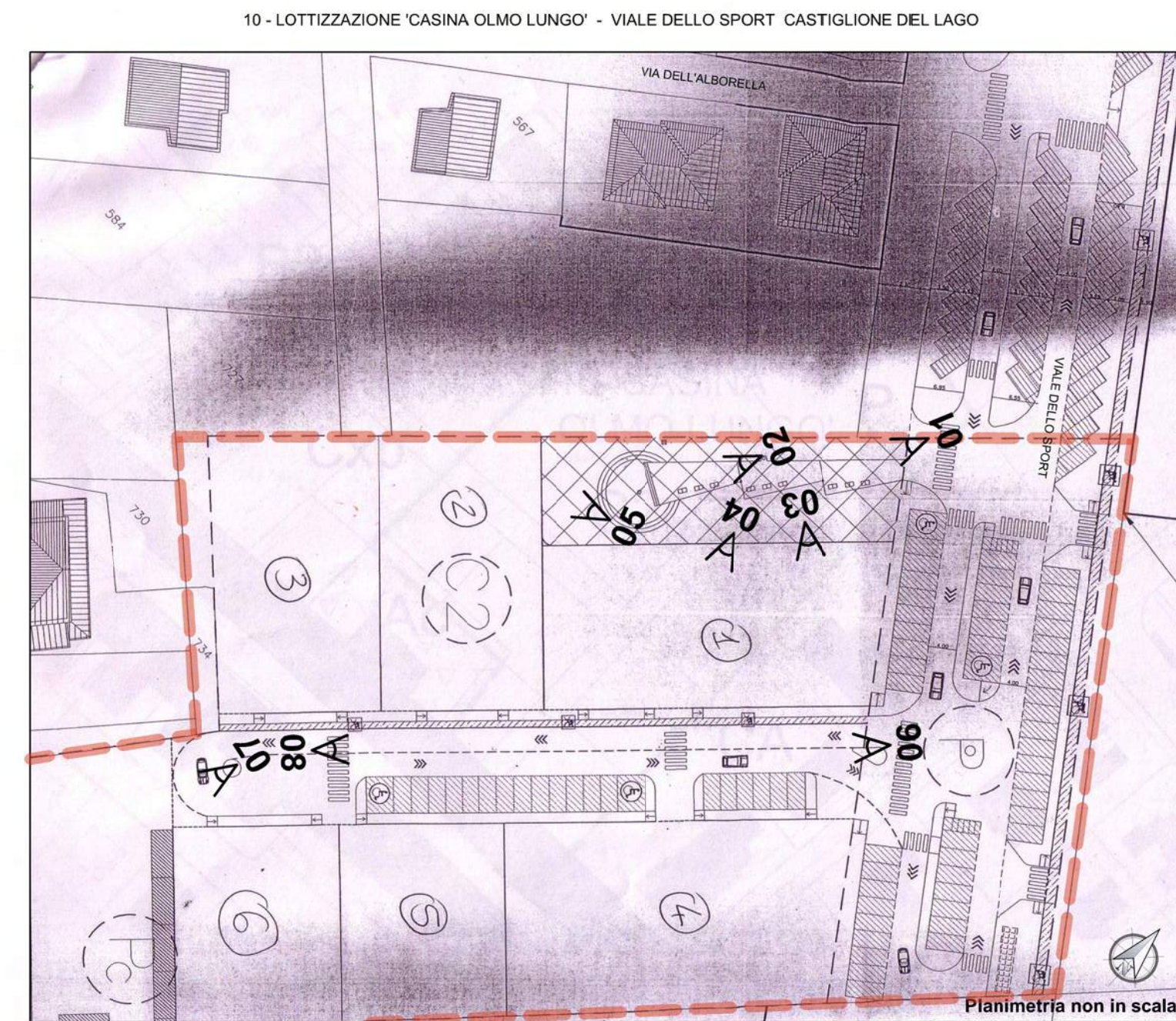
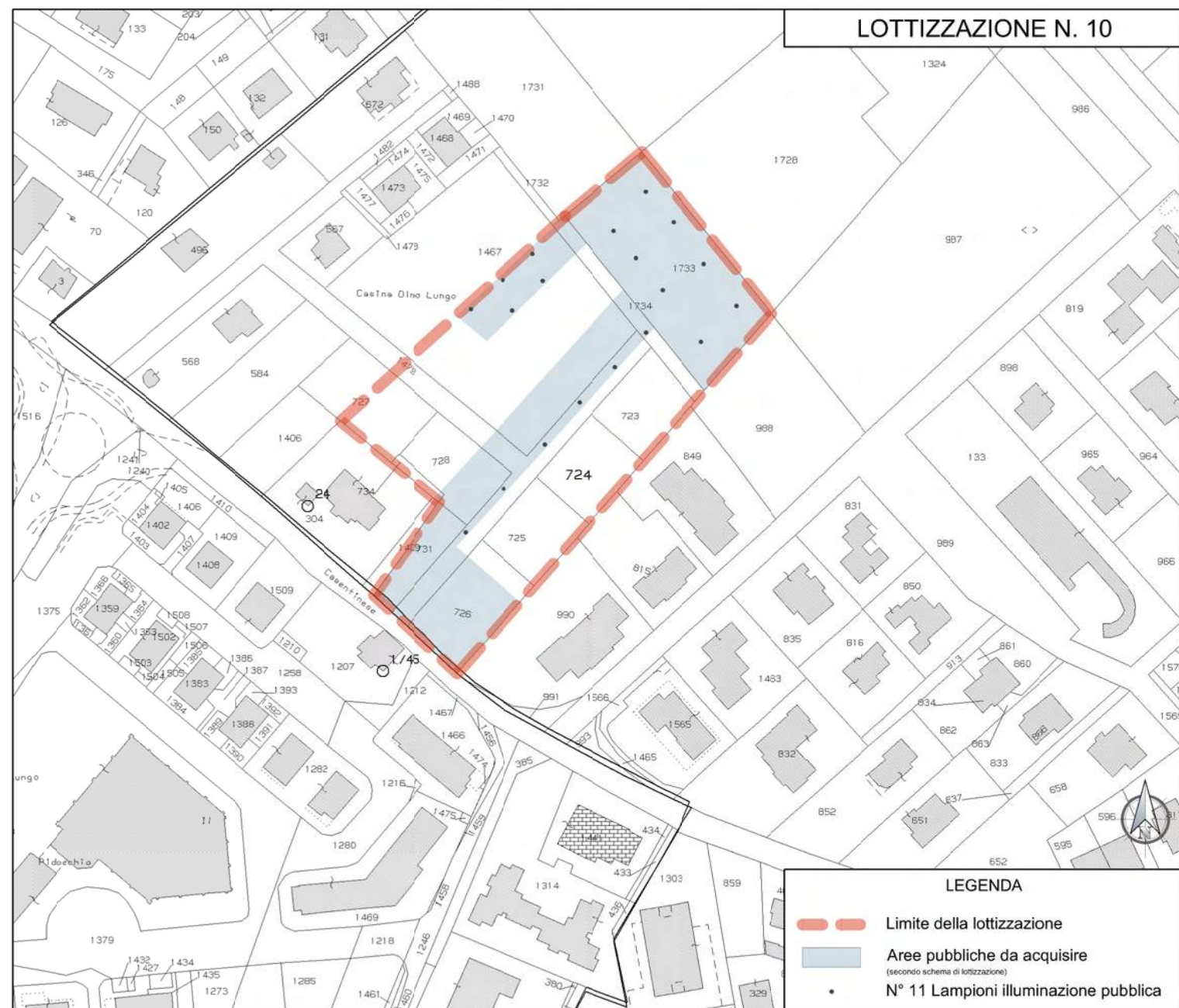
FOTO 02



FOTO 05

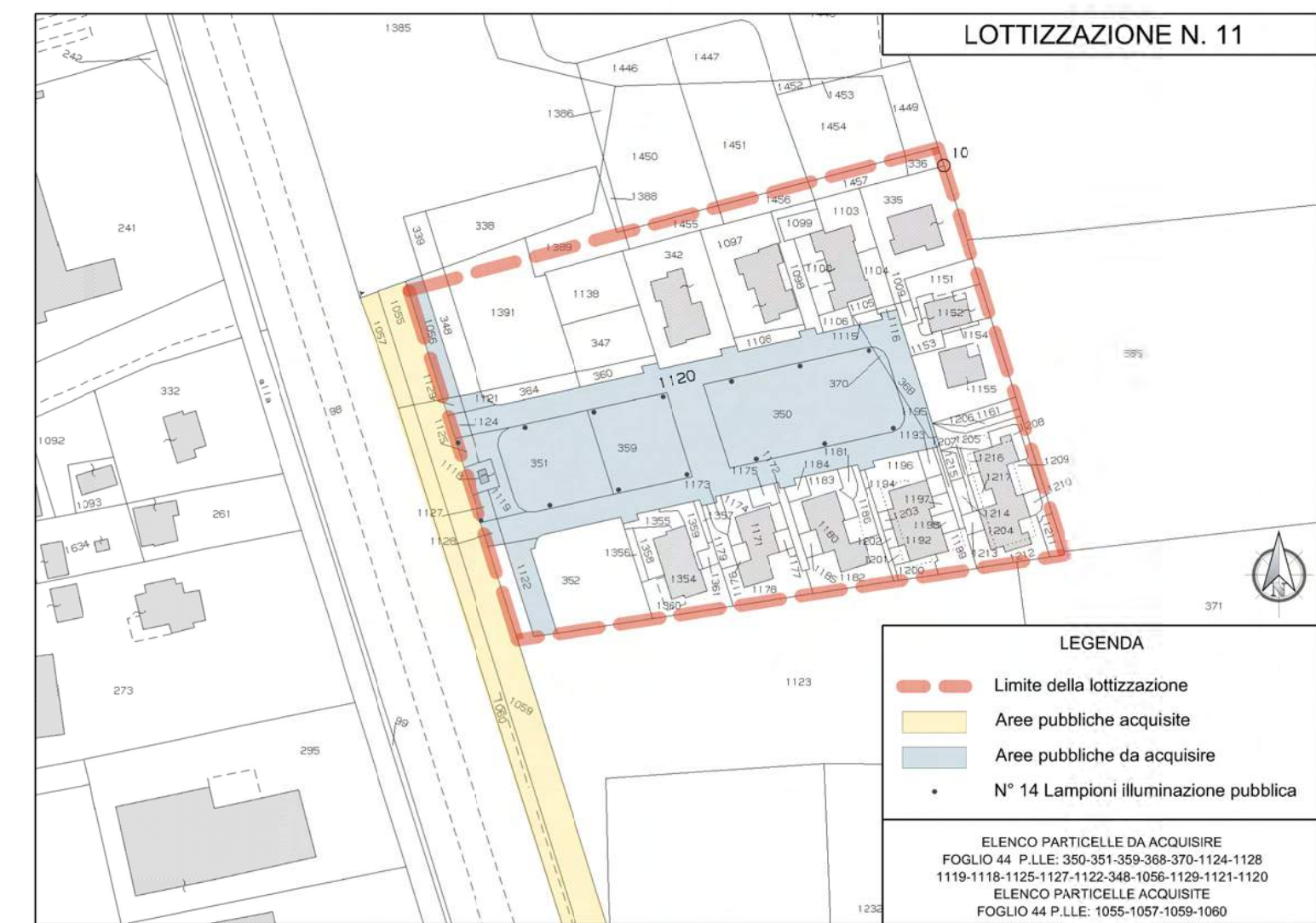
RILIEVO FOTOGRAFICO - APRILE 2013





RILIEVO FOTOGRAFICO - APRILE 2013

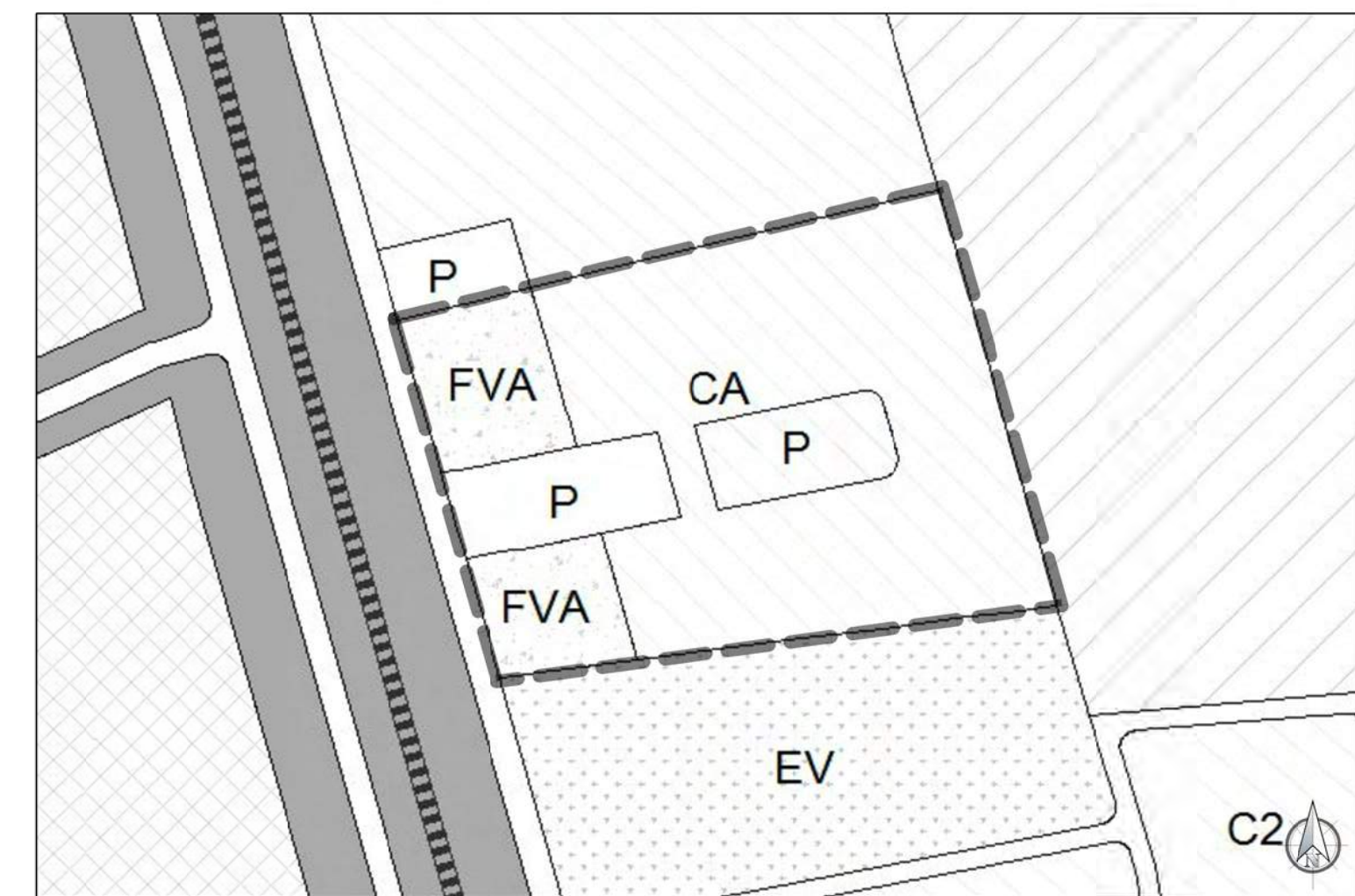




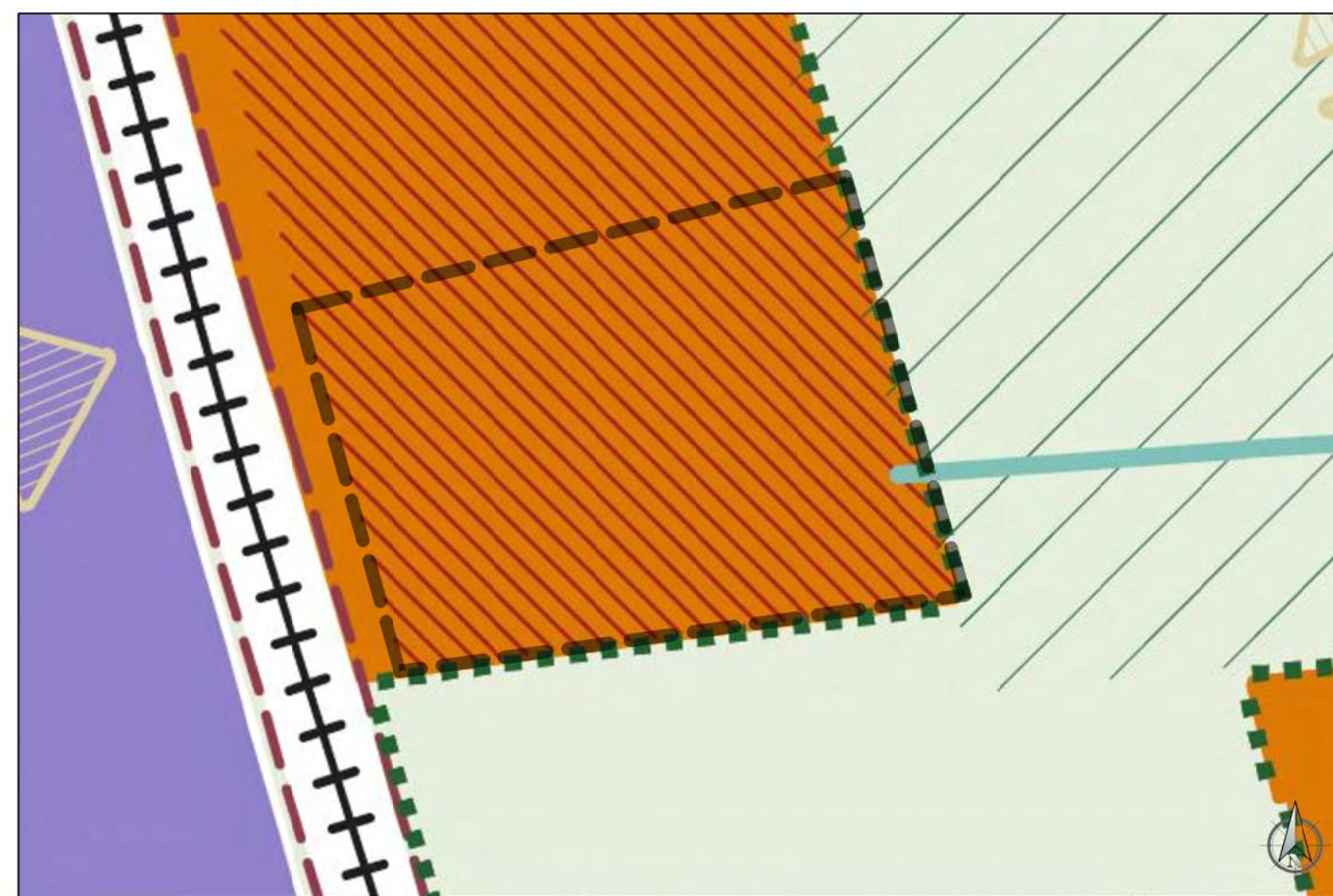
INQUADRAMENTO SU MAPPA CATASTALE scala 1:2.000



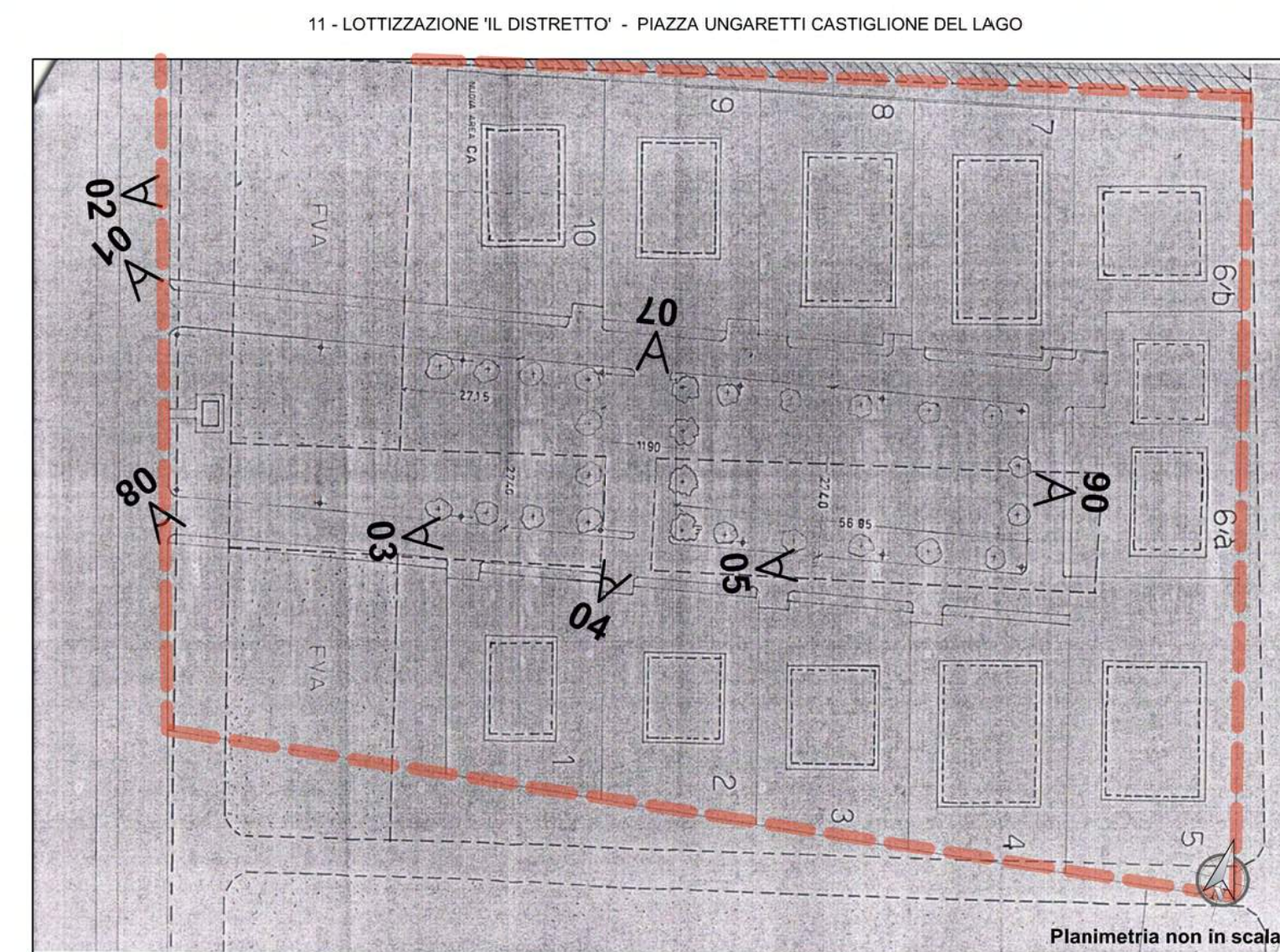
INQUADRAMENTO SU ORTOFOTOCARTA



ESTRATTO PRG 1997



ESTRATTO PRG-PS 2012



SCHEMA PLANIMETRIA DI LOTTIZZAZIONE CON INDICAZIONE PDV FOTOGRAFICI



FOTO 01

FOTO 02



FOTO 03



FOTO 04



FOTO 05



FOTO 06

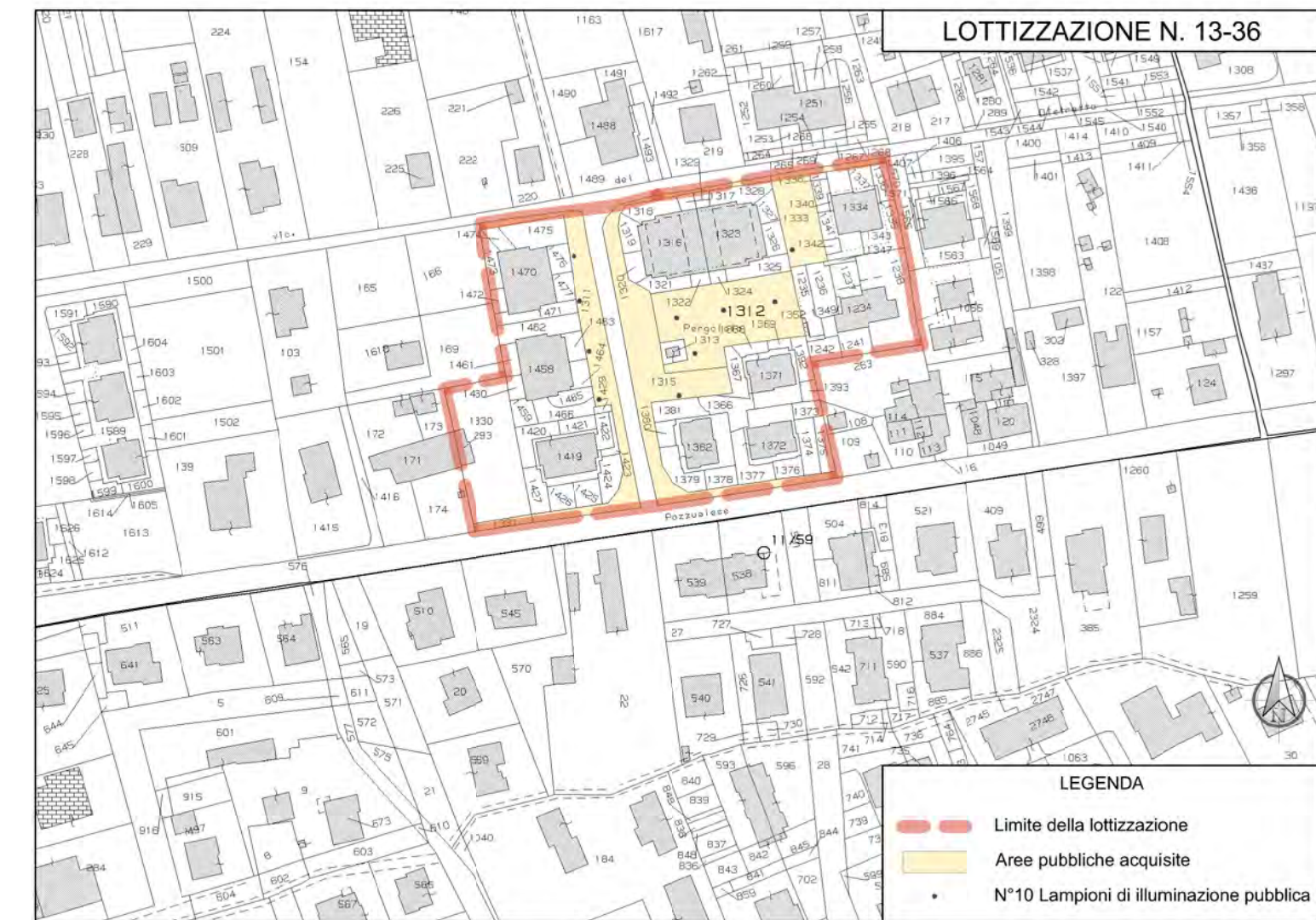


FOTO 07



FOTO 08






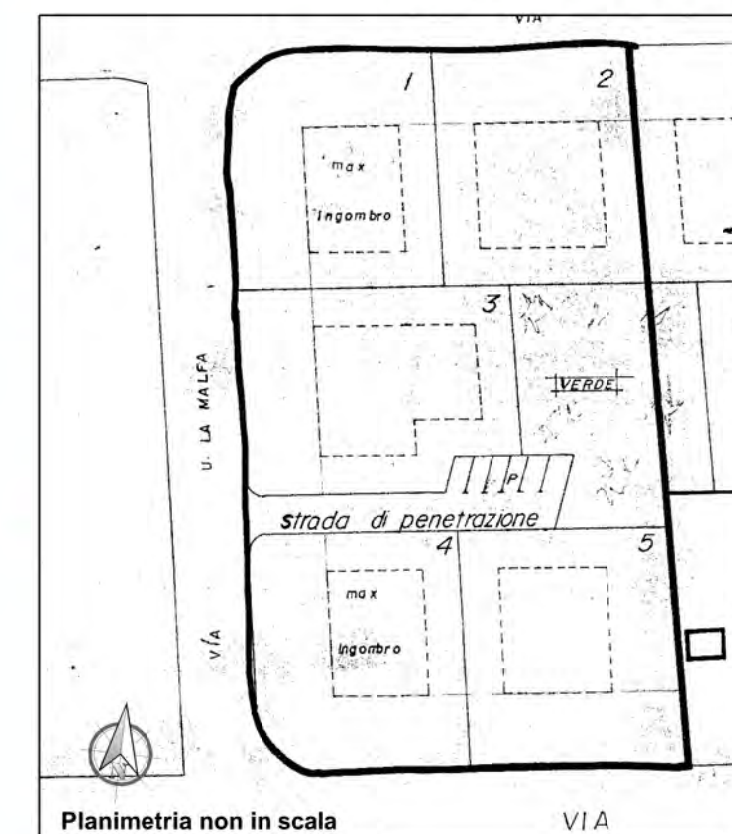
INQUADRAMENTO SU MAPPA CATASTALE scala 1:2.000

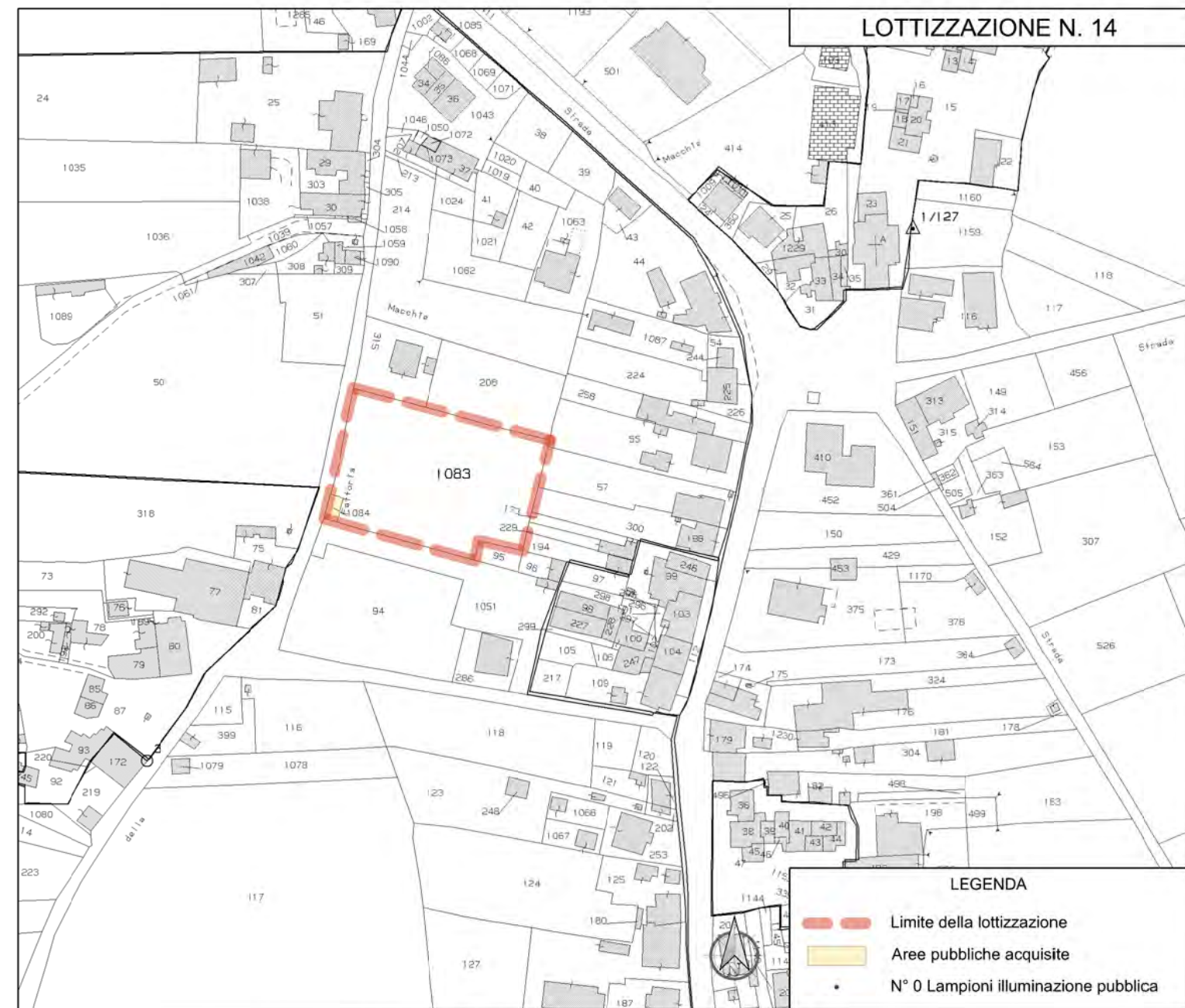


INQUADRAMENTO SU ORTOFOTOCARTA



SCHEMA PLANIMETRIA DI LOTTIZZAZIONE CON INDICAZIONE PDV FOTOGRAFICI

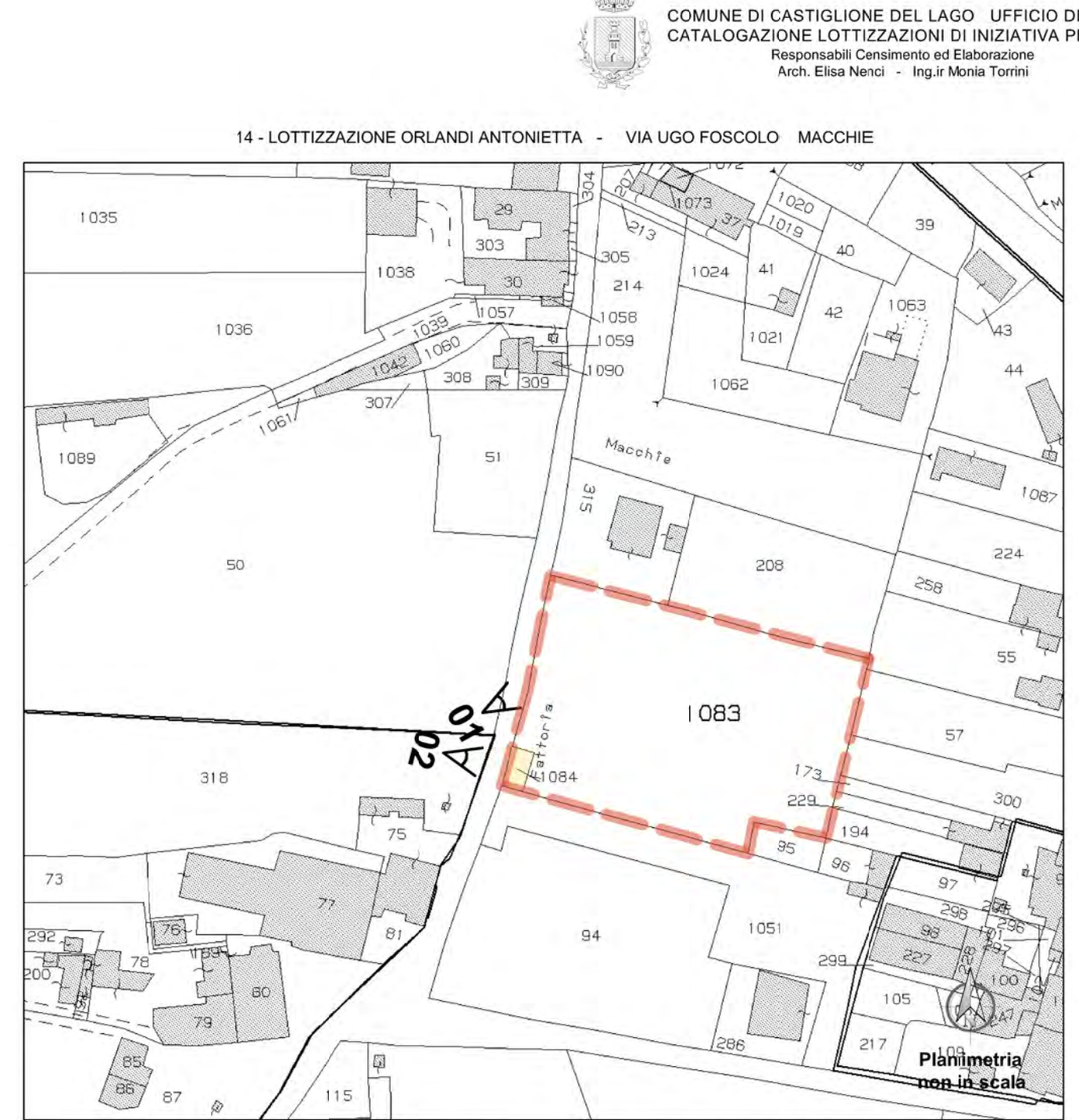




INQUADRAMENTO SU MAPPA CATASTALE scala 1:2.000



INQUADRAMENTO SU ORTOFOTOCARTA



SCHEMA PLANIMETRIA CATASTALE CON INDICAZIONE PDV FOTOGRAFICI

RILIEVO FOTOGRAFICO - NOVEMBRE 2013

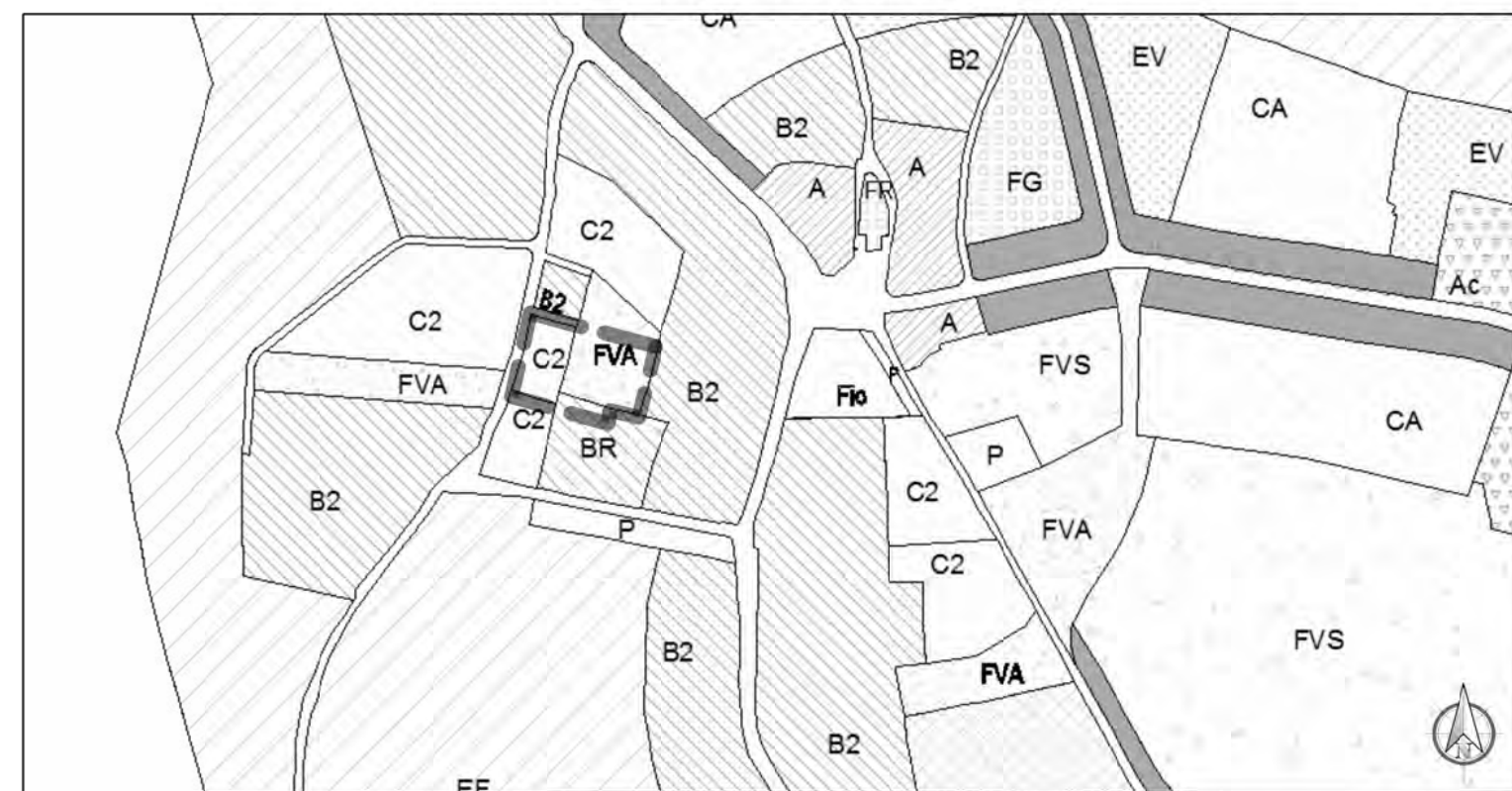
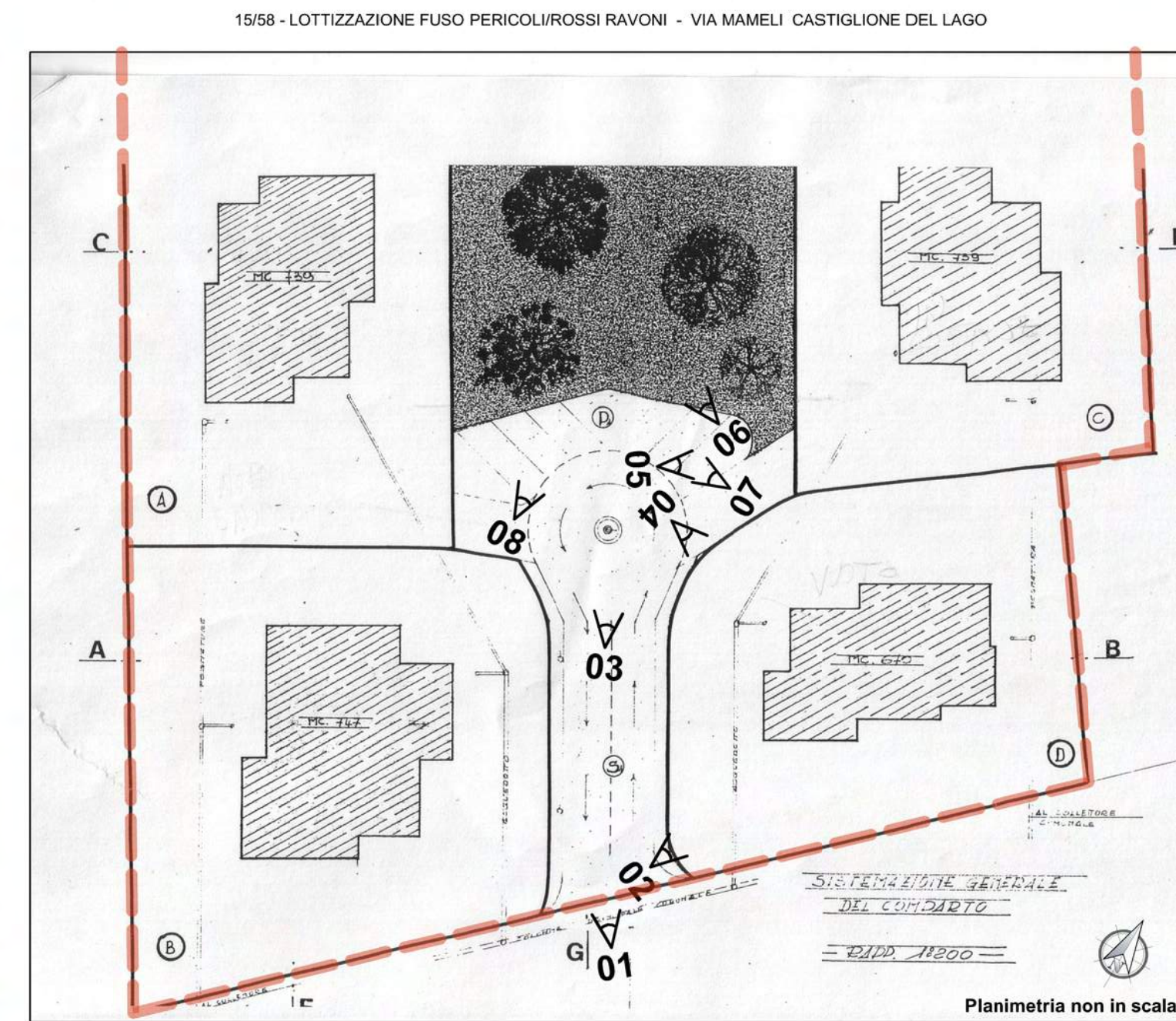

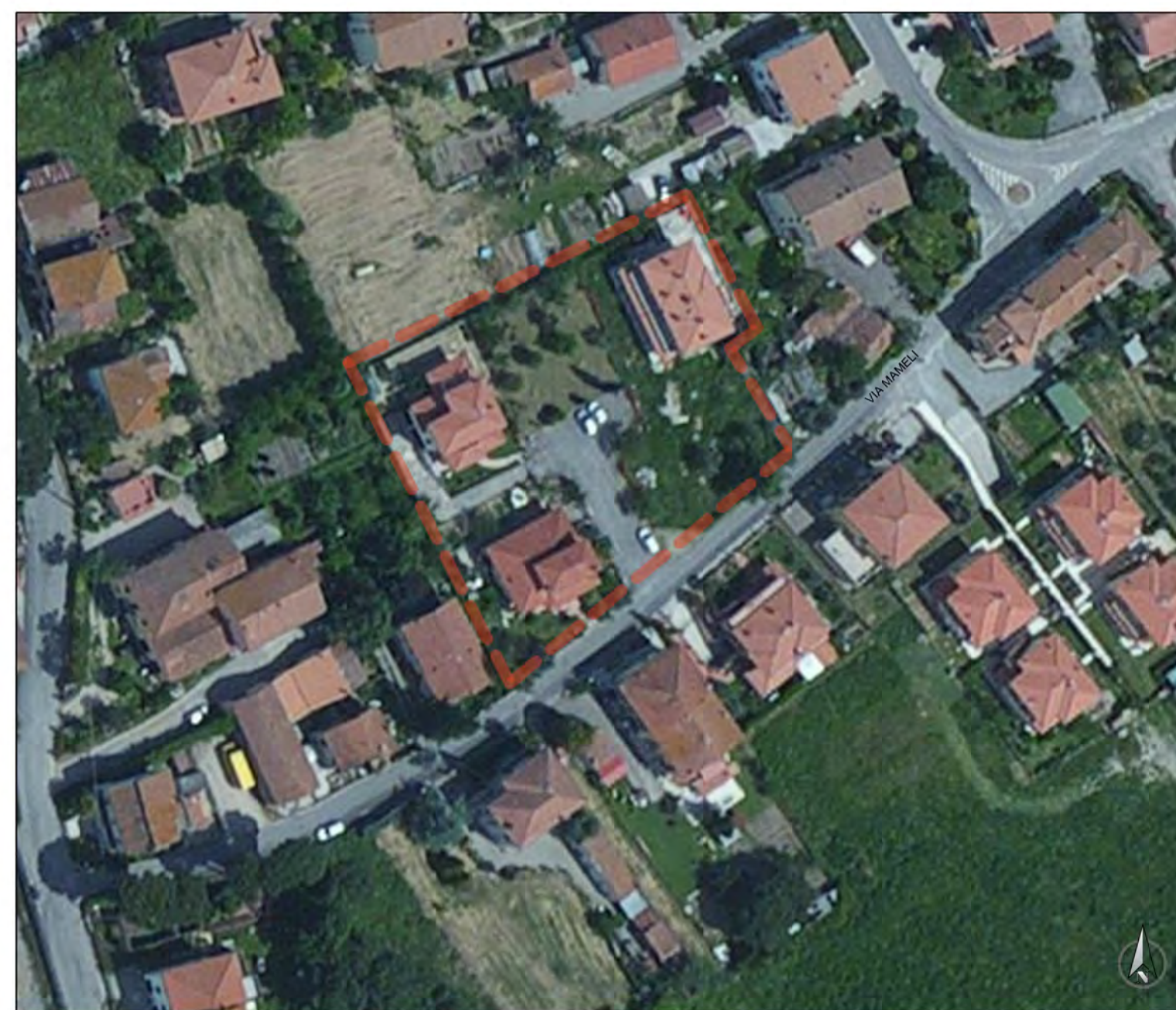
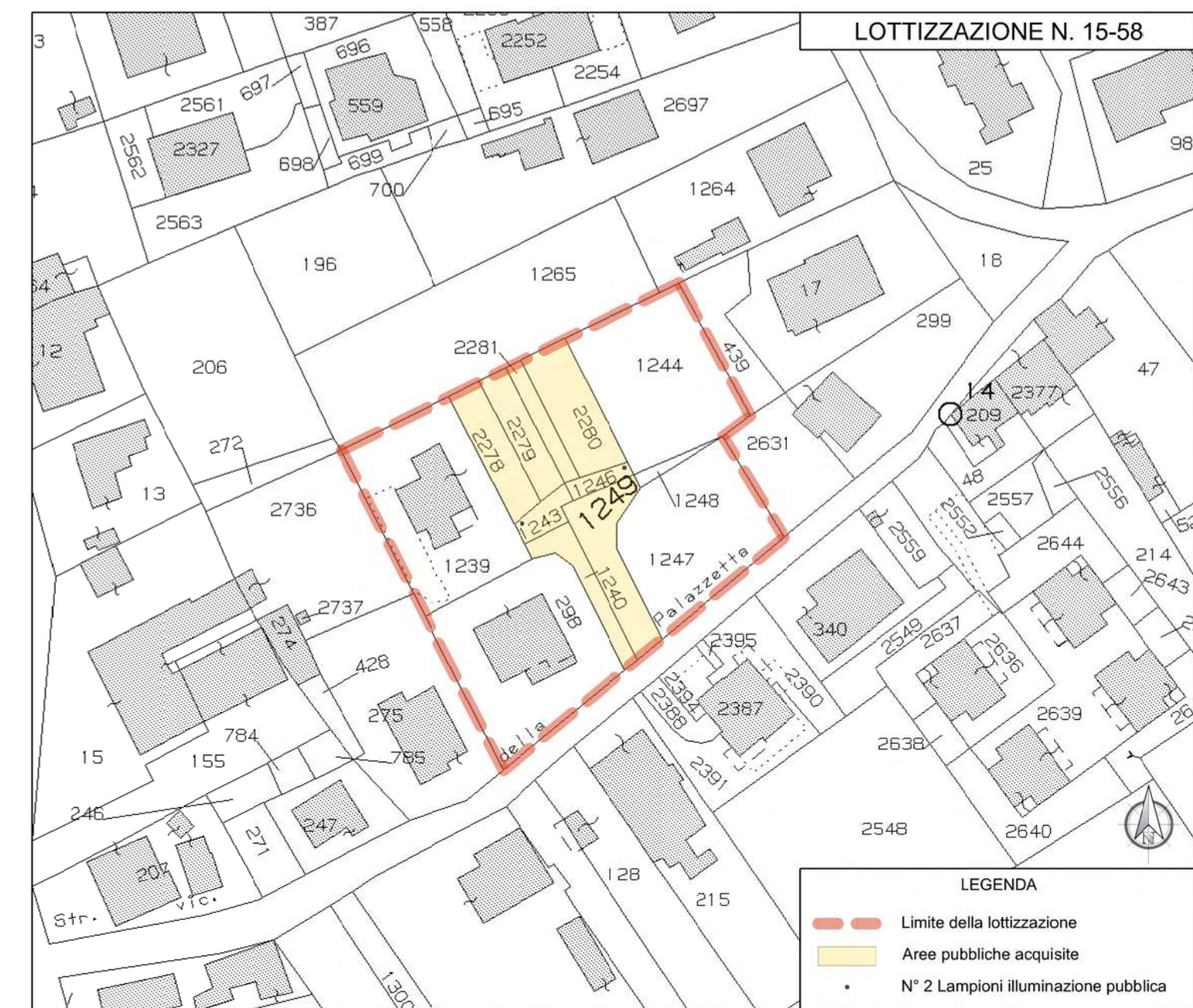


FOTO 01



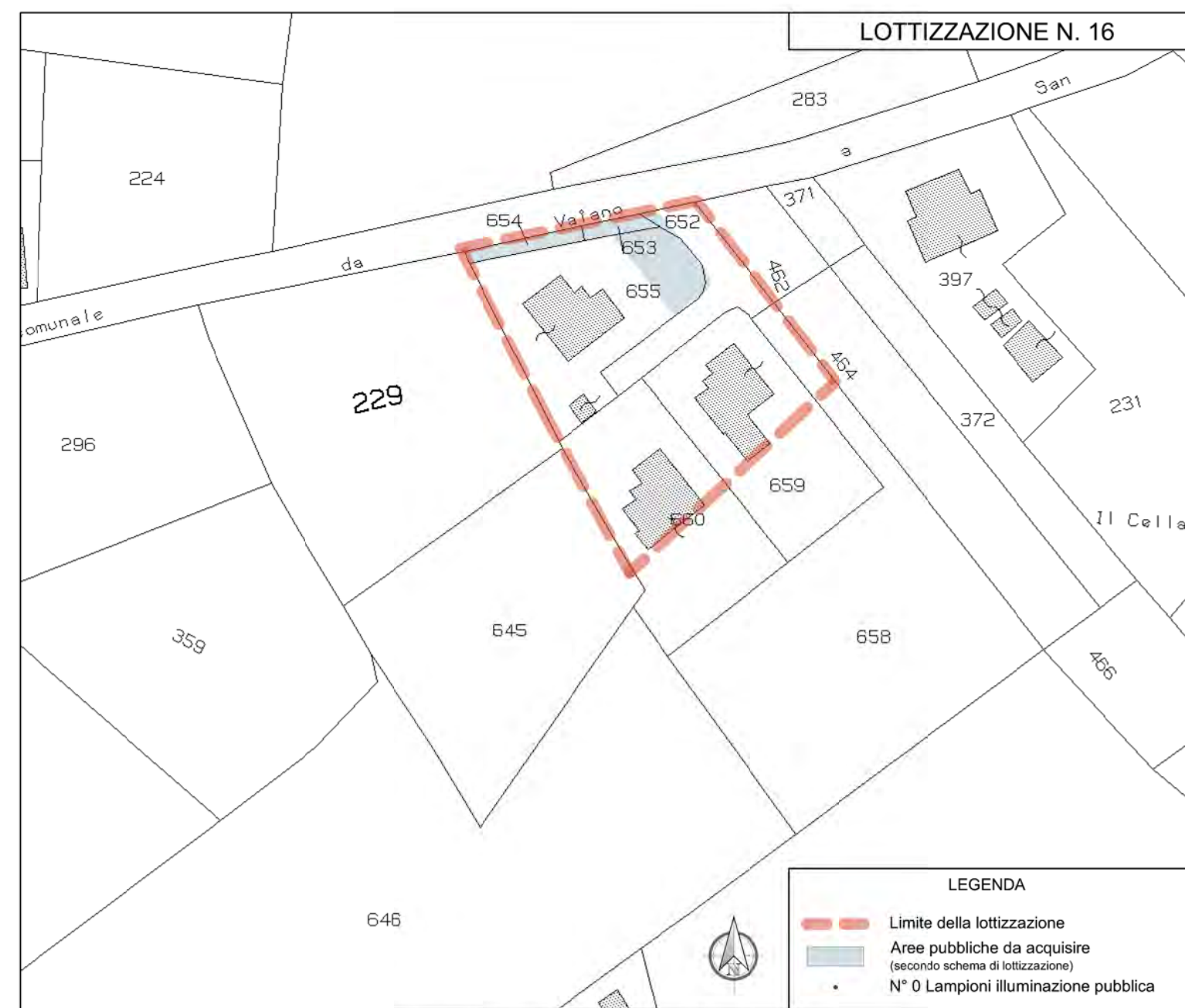
FOTO 02



RILIEVO FOTOGRAFICO - APRILE 2013



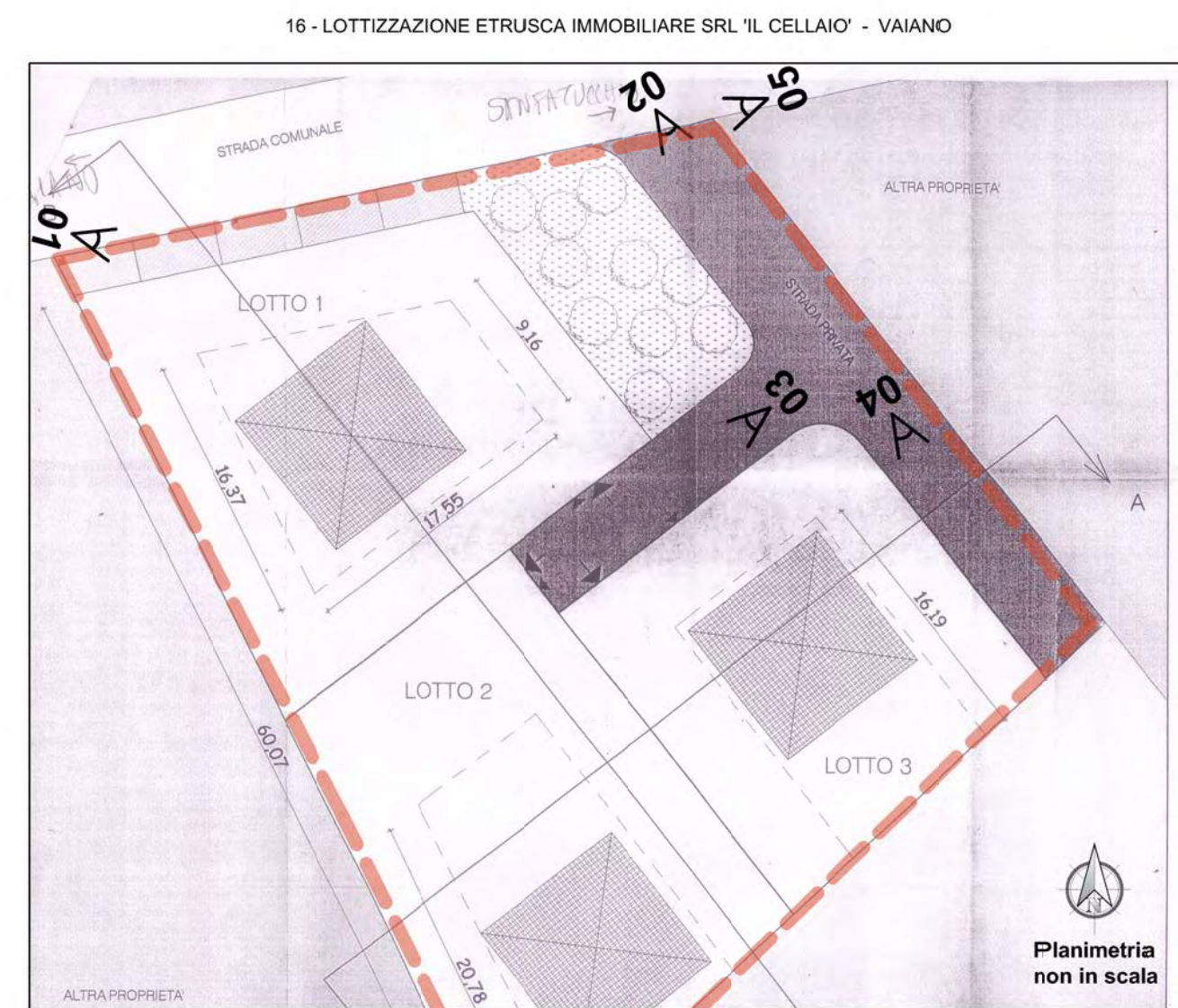




INQUADRAMENTO SU MAPPA CATASTALE scala 1:1.000



INQUADRAMENTO SU ORTOFOTOCARTA



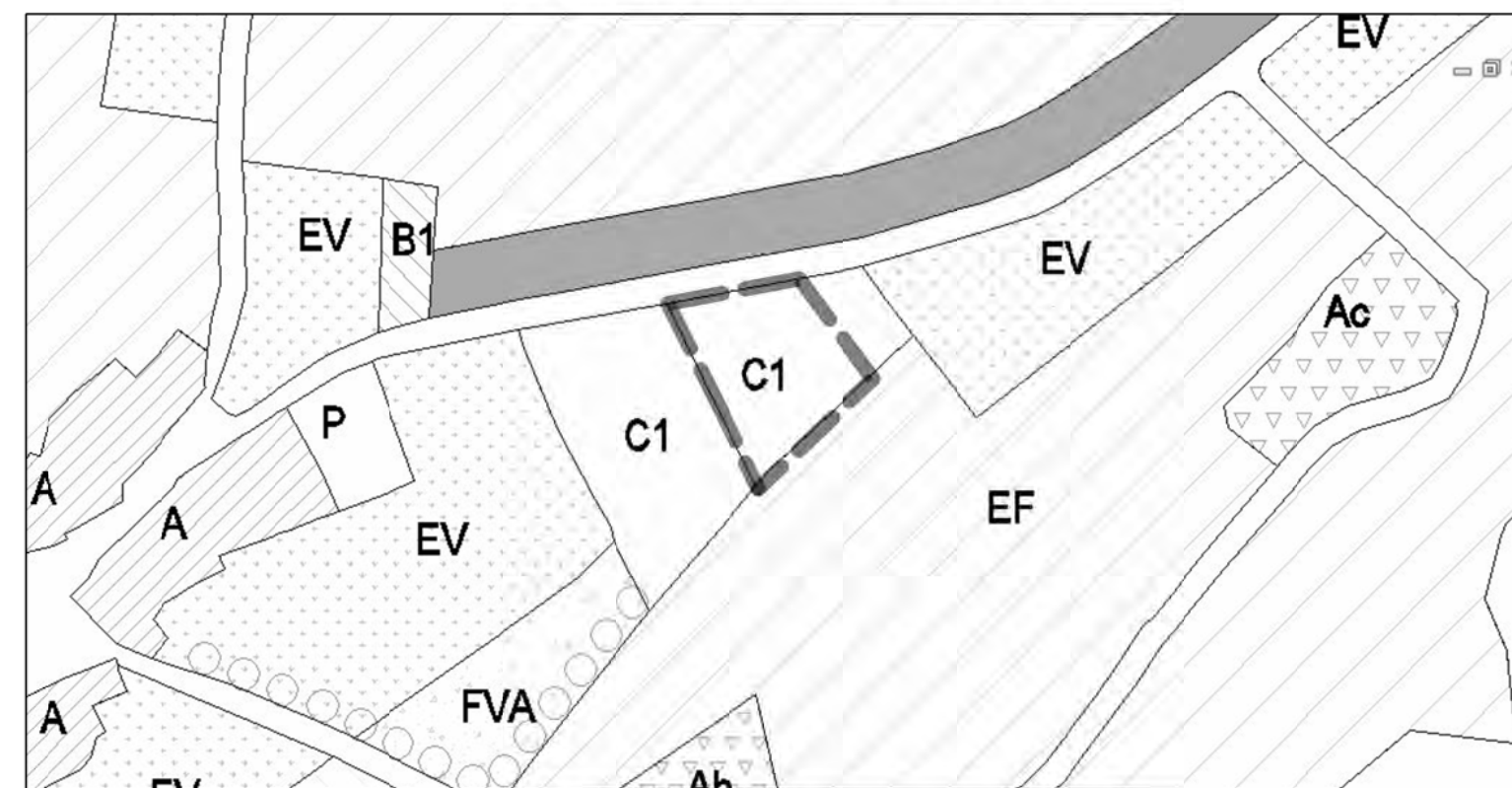
SCHEMA PLANIMETRIA DI LOTTIZZAZIONE CON INDICAZIONE PDV FOTOGRAFICI



FOTO 03



FOTO 04



ESTRATTO PRG 1997 - planimetria fuori scala



ESTRATTO PRG-PS 2012 - planimetria fuori scala

RILIEVO FOTOGRAFICO - APRILE 2013



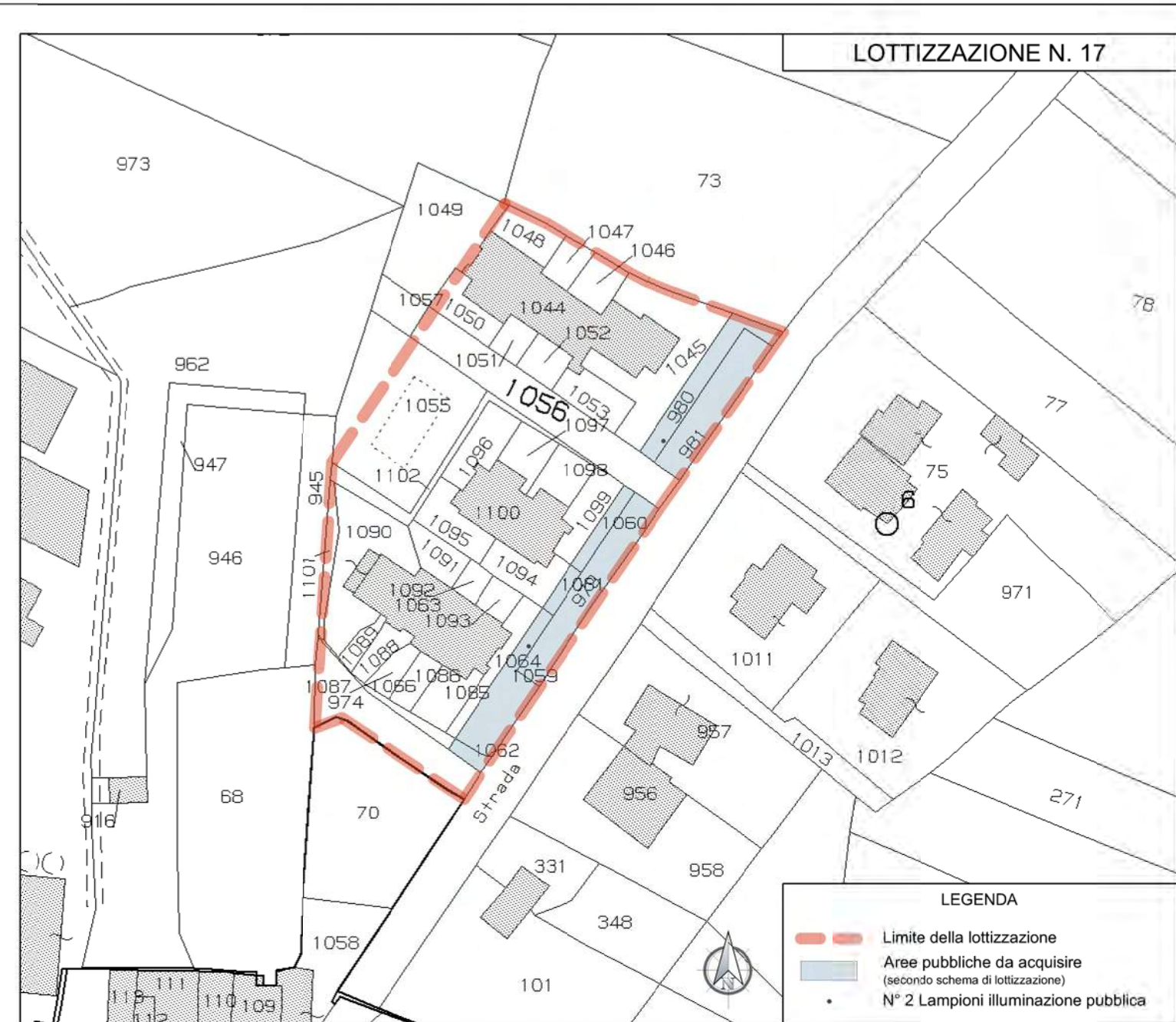
FOTO 01



FOTO 02



FOTO 05

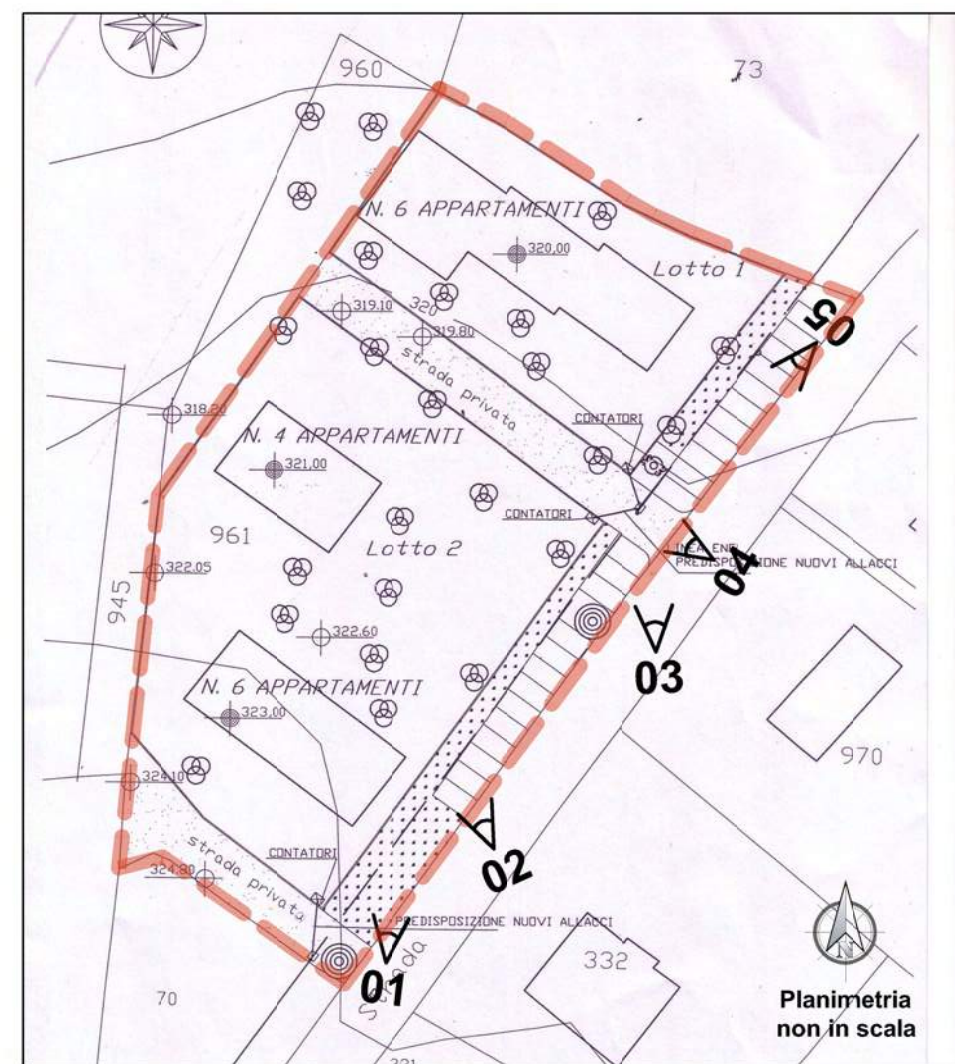


INQUADRAMENTO SU MAPPA CATASTALE scala 1:1.000



INQUADRAMENTO SU ORTOFOTOCARTA

17 - LOTTIZZAZIONE NUOVA ETRUSCA IMMOBILIARE SRL - BADIA



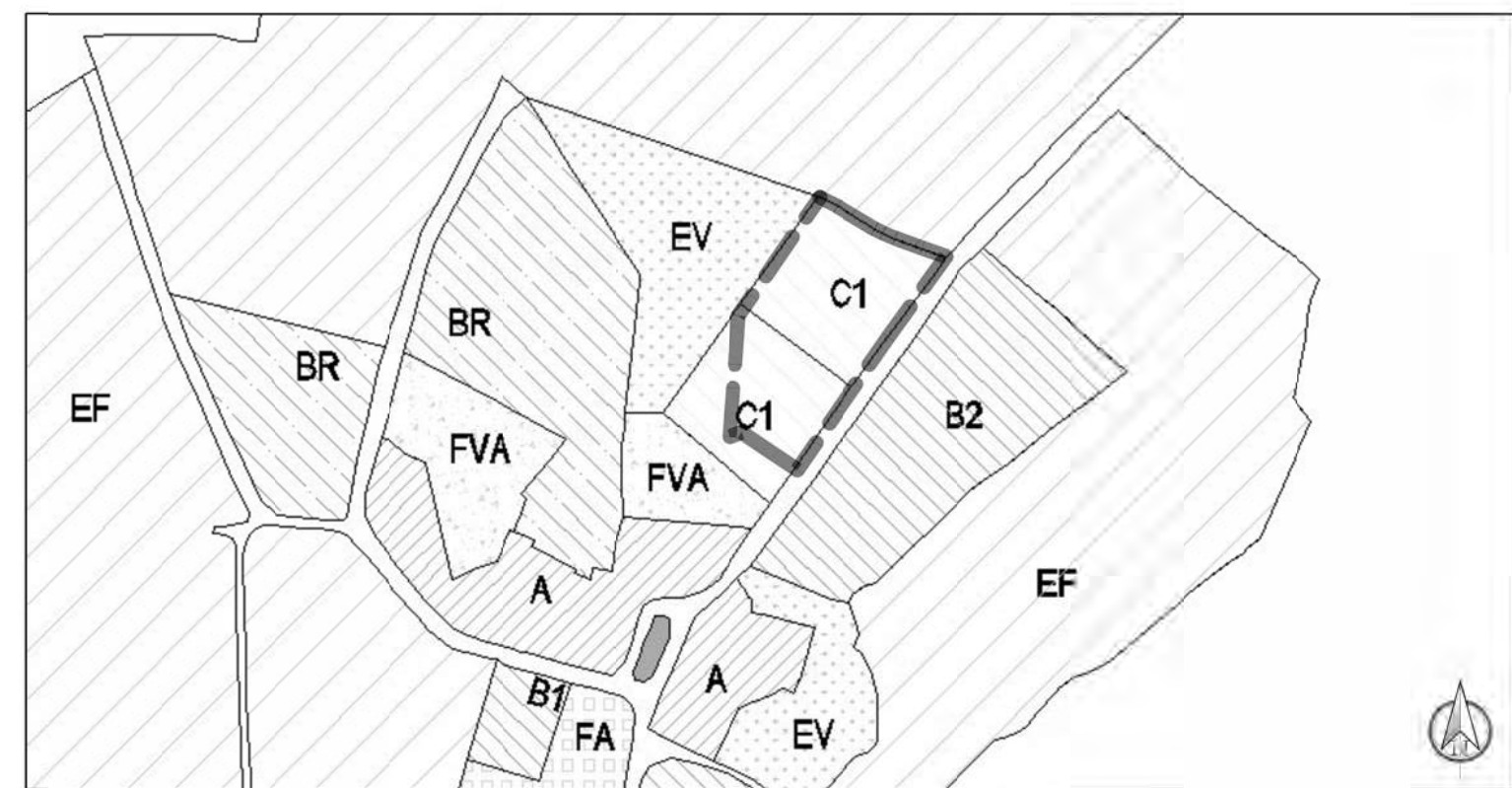
SCHEMA PLANIMETRIA DI LOTTIZZAZIONE CON INDICAZIONE PDV FOTOGRAFICI



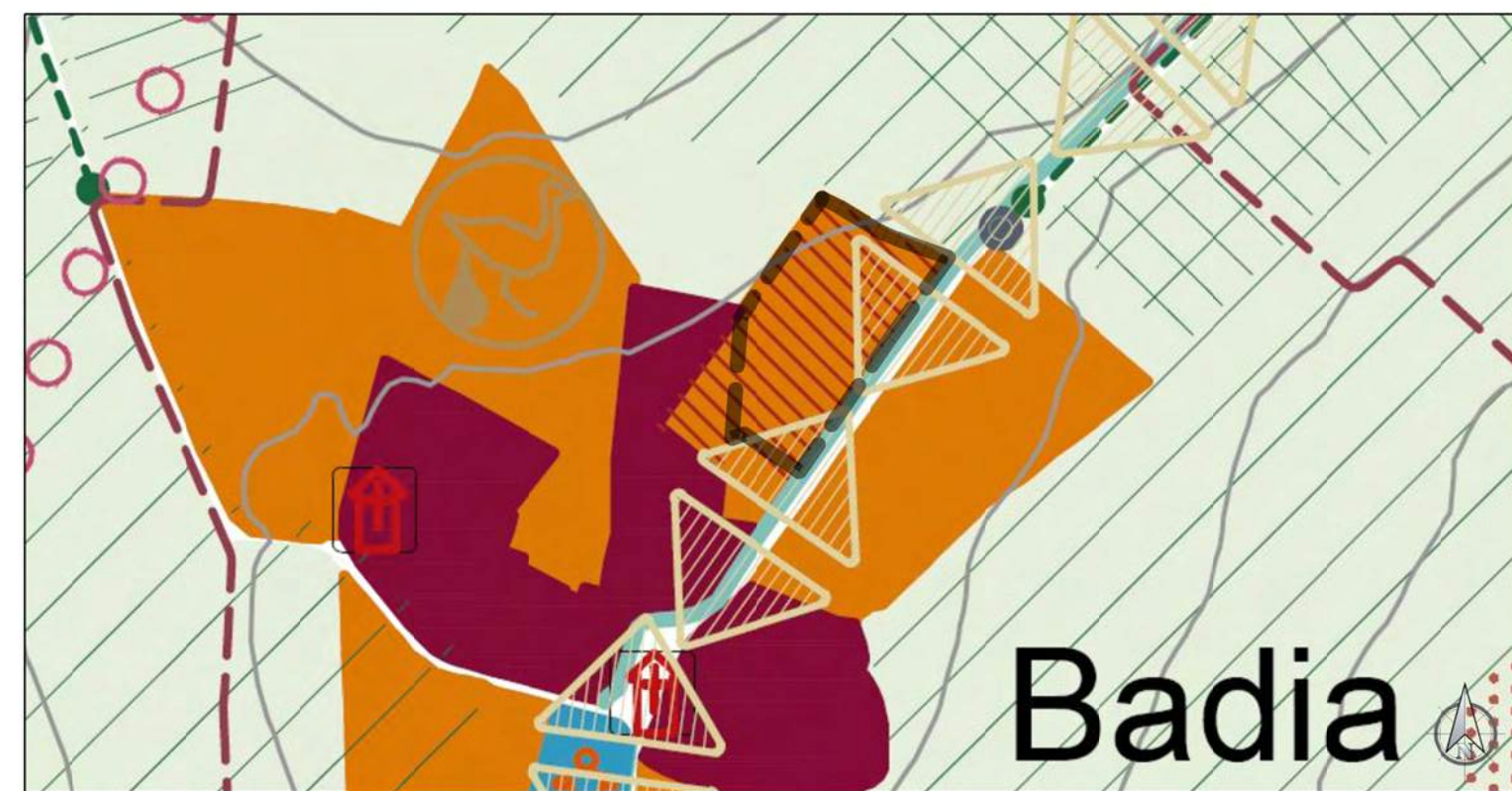
FOTO 03



FOTO 04



ESTRATTO PRG 1997 - planimetria fuori scala



ESTRATTO PRG-PS 2012 - planimetria fuori scala

RILIEVO FOTOGRAFICO - GIUGNO 2013



FOTO 01



FOTO 02



FOTO 05